



*Soprintendenza per i Beni Architettonici e Paesaggistici della Sardegna*


ARBUS (CA)

**Villa Idina ed immobili annessi facenti parte dell'Ex Complesso minerario di  
Ingurtosu, loc. Pitzinurri**

(Fg. NCEU 510, Mapp. 18 subb. 1, 2, 3, 4 e Fg. NCEU 509, Mapp. 93 subb. 1, 2, 3,  
4, Mapp. 94, Mapp. 84, 47, 102)

Decreto di Tutela ex D.Lgs 22.01.04 n. 42

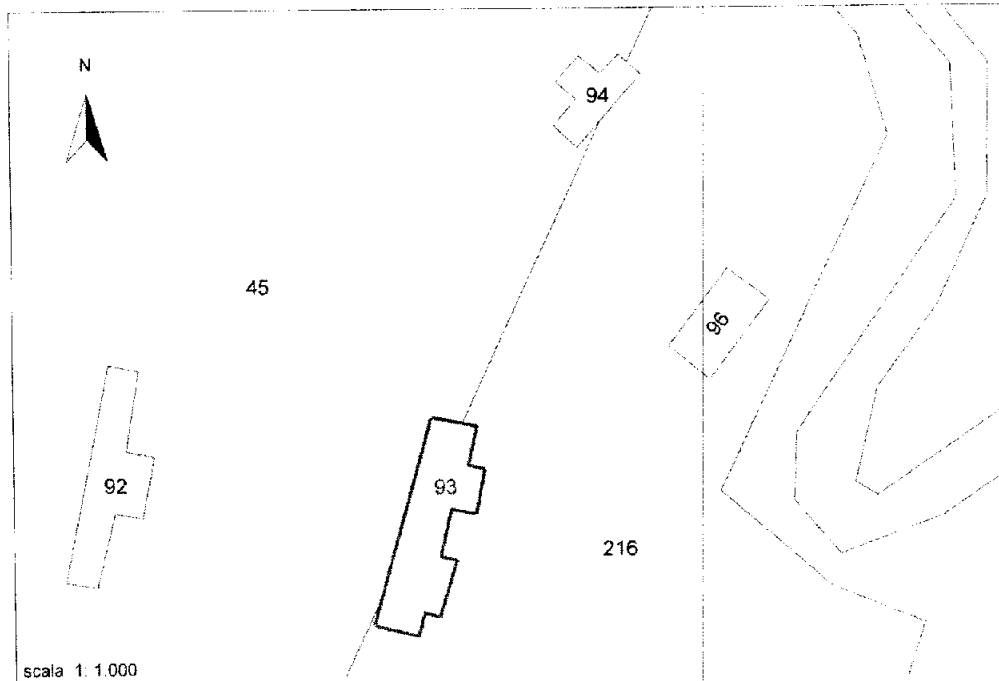
## **Planimetrie Catastali**



VISTO IL SOPRINTENDENTE  
(ing. Gabriele Tola)


DIREZIONE GENERALE  
beni architettonici  
storico-artistici  
etnoantropologici

MIBAC



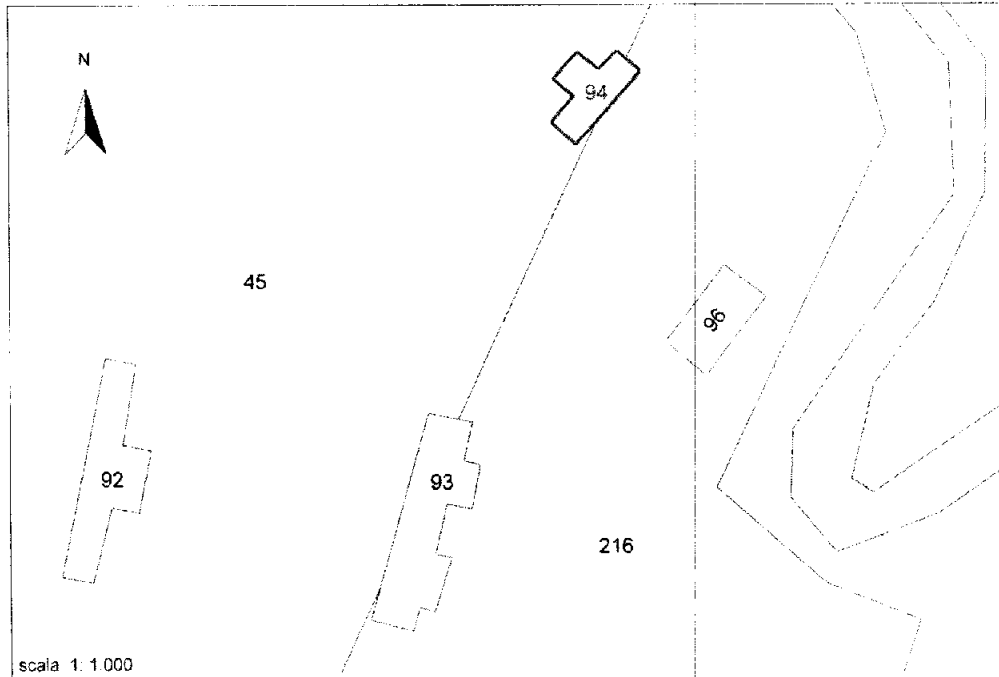
Denominazione Bene  
Comune  
Didascalìa

ABITAZIONE OPERAI  
ARBUS  
PLANIMETRIA CATASTALE




IL SOPRINTENDENTE  
ING. GABRIELE TOLA

DIREZIONE GENERALE  
beni architettonici  
storico-artistici  
etnoantropologici



**Denominazione Bene**  
**Comune**  
**Didascalia**

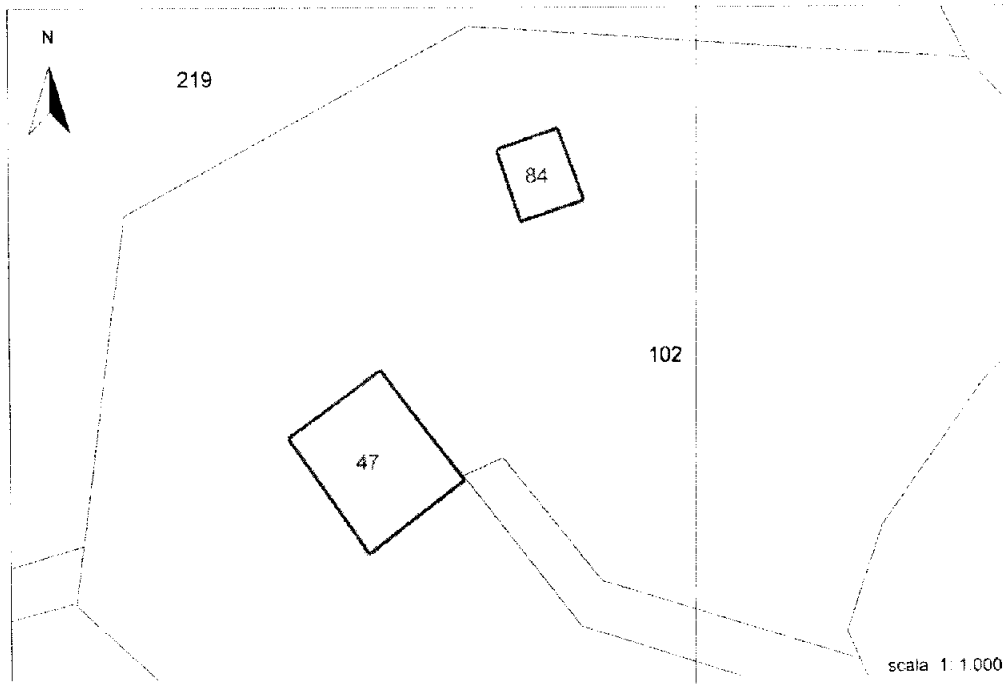
**ABITAZIONE OPERAI**  
**ARBUS**  
**PLANIMETRIA CATASTALE**



IL SOVRINTENDE  
ING. GABRIELE TOLA


DIREZIONE GENERALE  
beni architettonici  
storico-artistici  
etnoantropologici

MIBAC



Denominazione Bene  
Comune  
Didascalìa

VILLA IDINA  
ARBUS  
PLANIMETRIA CATASTALE



IL SOPRINTENDENTE  
ING. GABRIELE TOLA


*[Handwritten signature]*

*[Handwritten mark]*

F 509

PITZINURRI

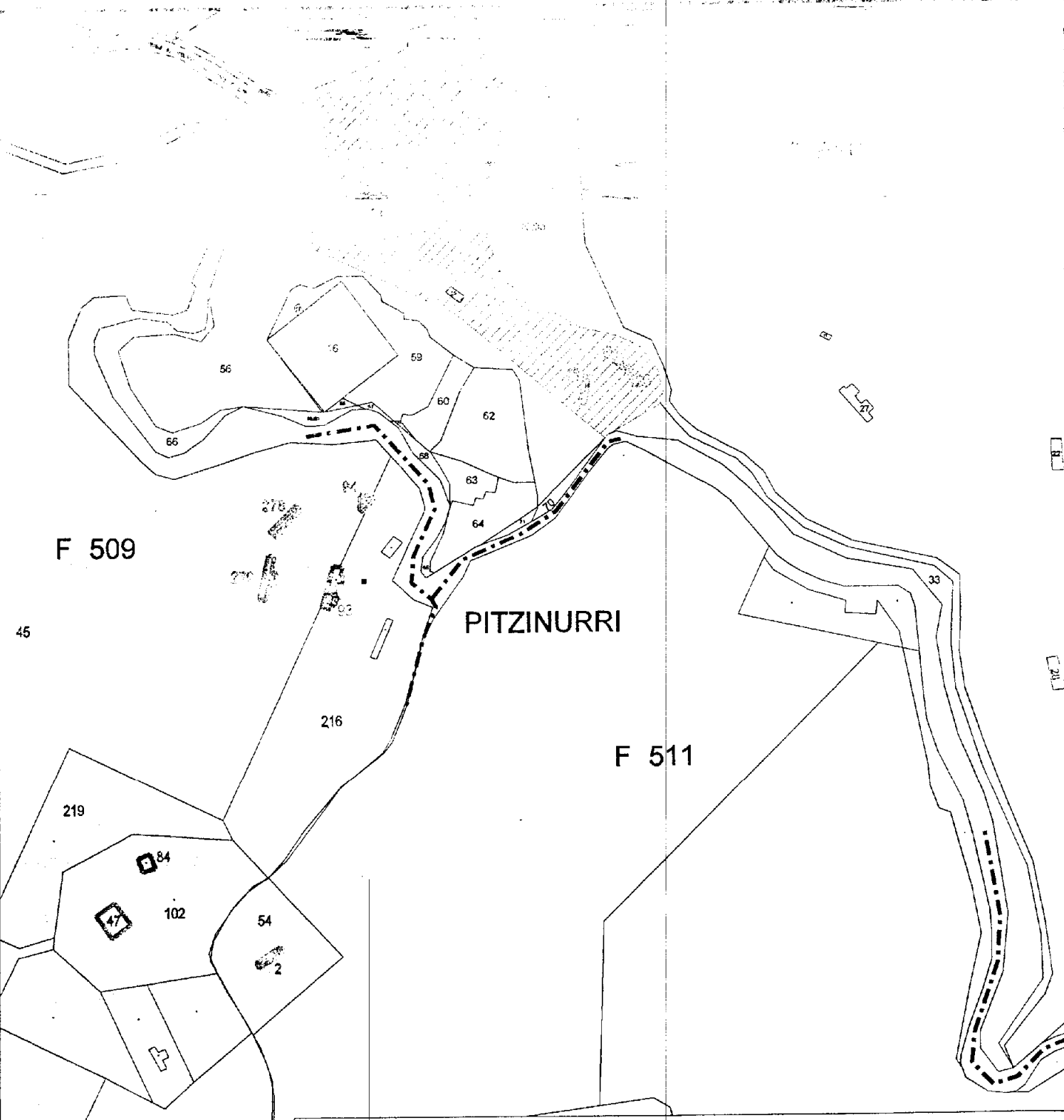
F 511



IL SOPRINTENDENTE  
ING. GABRIELE TOLA

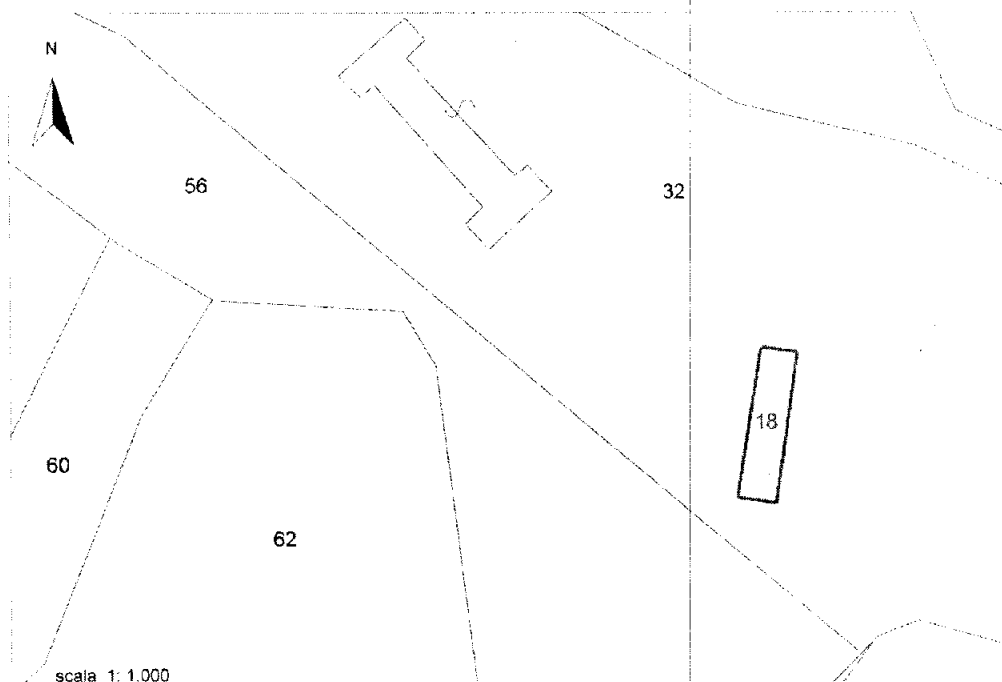
*[Handwritten signature]*

*[Handwritten scribble]*



DIREZIONE GENERALE  
beni architettonici  
storico-artistici  
etnoantropologici

MI/BAC



**Denominazione Bene Comune**  
Didascalìa

**ABITAZIONE OPERAI**  
ARBUS  
**PLANIMETRIA CATASTALE**



7001

*[Handwritten signature]*

*[Handwritten signature]*