

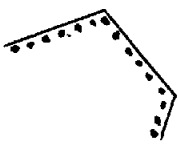


Ministero per i Beni e le Attività Culturali
DIREZIONE REGIONALE PER I BENI CULTURALI E PAESAGGISTICI DELLA SARDEGNA
SOPRINTENDENZA PER I BENI ARCHEOLOGICI PER LE PROVINCE DI SASSARI E NUORO

COMUNE DI SORGONO – Complesso megalitico di Biru 'e Concas

Verifica di interesse culturale (Titolo I del D.lgs. 42/2004 e s.m.i.)

Planimetria catastale originale - Scala 1: 2000

Foglio	Mappale	Superficie mq	Area vincolo mq
30	5	111.085	111.085
Area complessiva mq 111.085			

LEGENDA	
	Perimetro dell'area sottoposta a verifica di interesse
	Allineamenti di menhir
	Area di scavo e muro megalitico

IL DIRETTORE ARCHEOLOGICO COORDINATORE

Dott.ssa Luisanna Usai

Luisanna Usai




IL SOPRINTENDENTE
Dott. Bruno Massabò

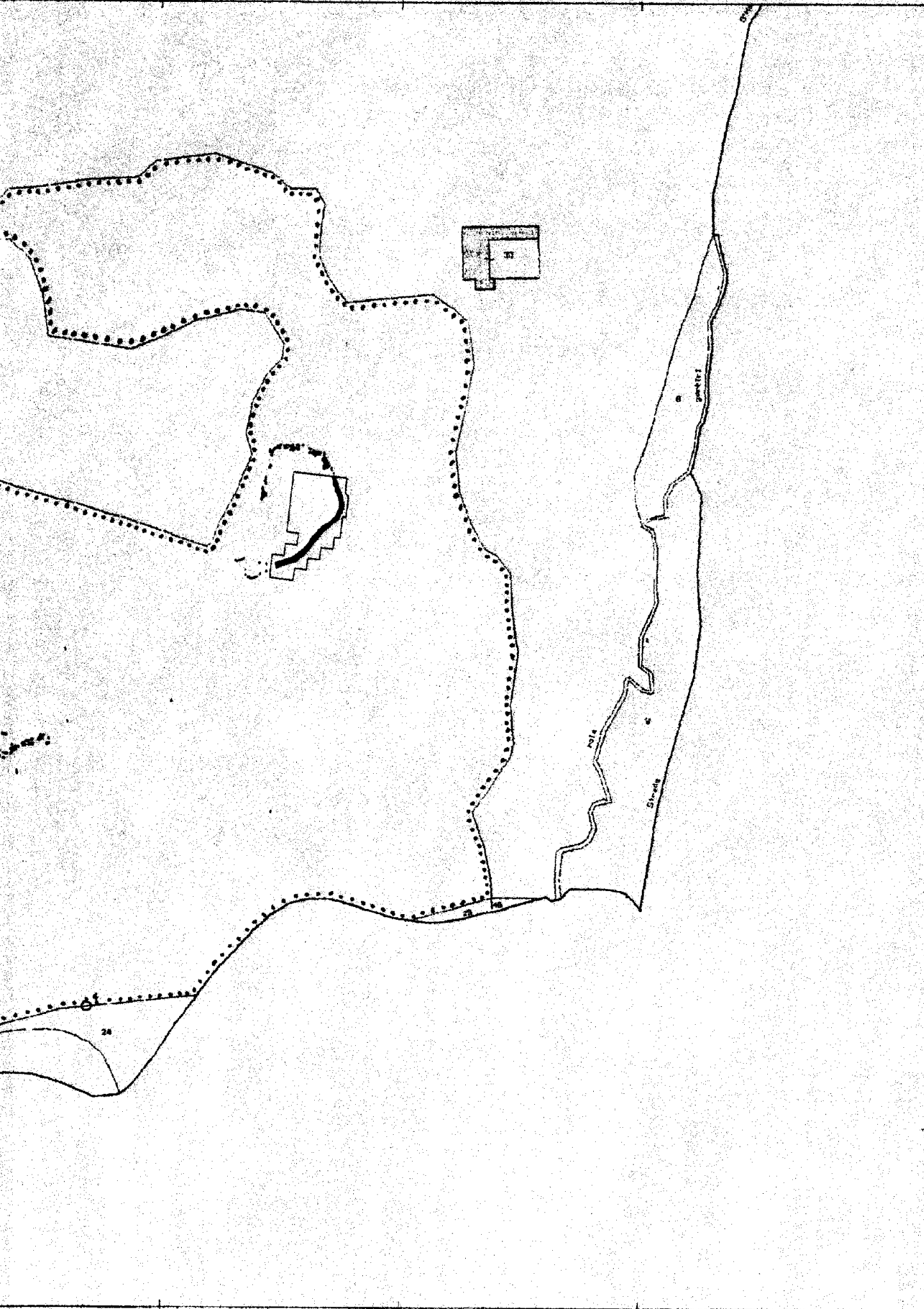
Bruno Massabò

IL DIRETTORE REGIONALE
Dott.ssa Maria Assunta Lottarai

Maria Assunta Lottarai







26 Lug-2010 9:10
Prof. n. 117629/2010

Scala originale: 1:2000
Dimensione cornice: 776 000 x 552 000 metri

Comune: SORGONO
Foglio: 30