



Ministero dei Beni e delle Attività Culturali e del Turismo

DIREZIONE REGIONALE PER I BENI CULTURALI E PAESAGGISTICI DELLA SARDEGNA

SOPRINTENDENZA PER I BENI ARCHEOLOGICI DELLE PROVINCE DI CAGLIARI E ORISTANO

Barumini (V.S.). Bene denominato "Cippo/Stele Via Nazario Sauro N. 38.
Dichiarazione di interesse culturale ai sensi del Titolo I del D.Lgs.
42/2004, e ss.mm.ii. Trasmissione proposta ex lege 241/90 e ss.mm.ii.,
art. 7 comma 1 e 2, e d.lgs. 42/2004 e ss.mm.ii. artt. 8 e 14.

CARTOGRAFIA ALLEGATA:

Identificativi catastali N.C.T.

Foglio 8
Particelle 1683

Stralicio IGM

Funzionari incaricati:

Dott.ssa Chiara Pilo
Dott. Massimo Casagrande
Sig. Antonio Ambu
Geom. Andrea Agus
Dott. Pietro Matta

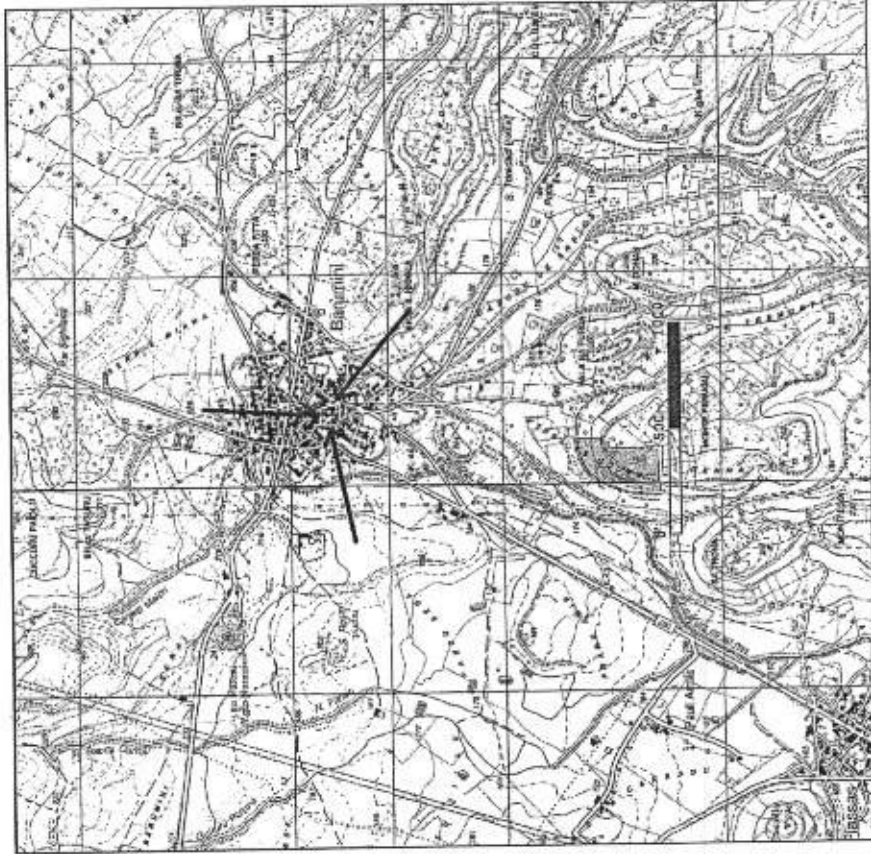
Il Funzionario Archeologo
Dott.ssa Chiara Pilo

Chiara Pilo

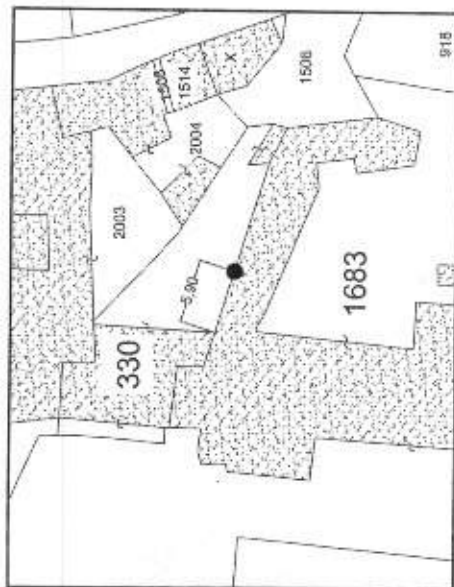
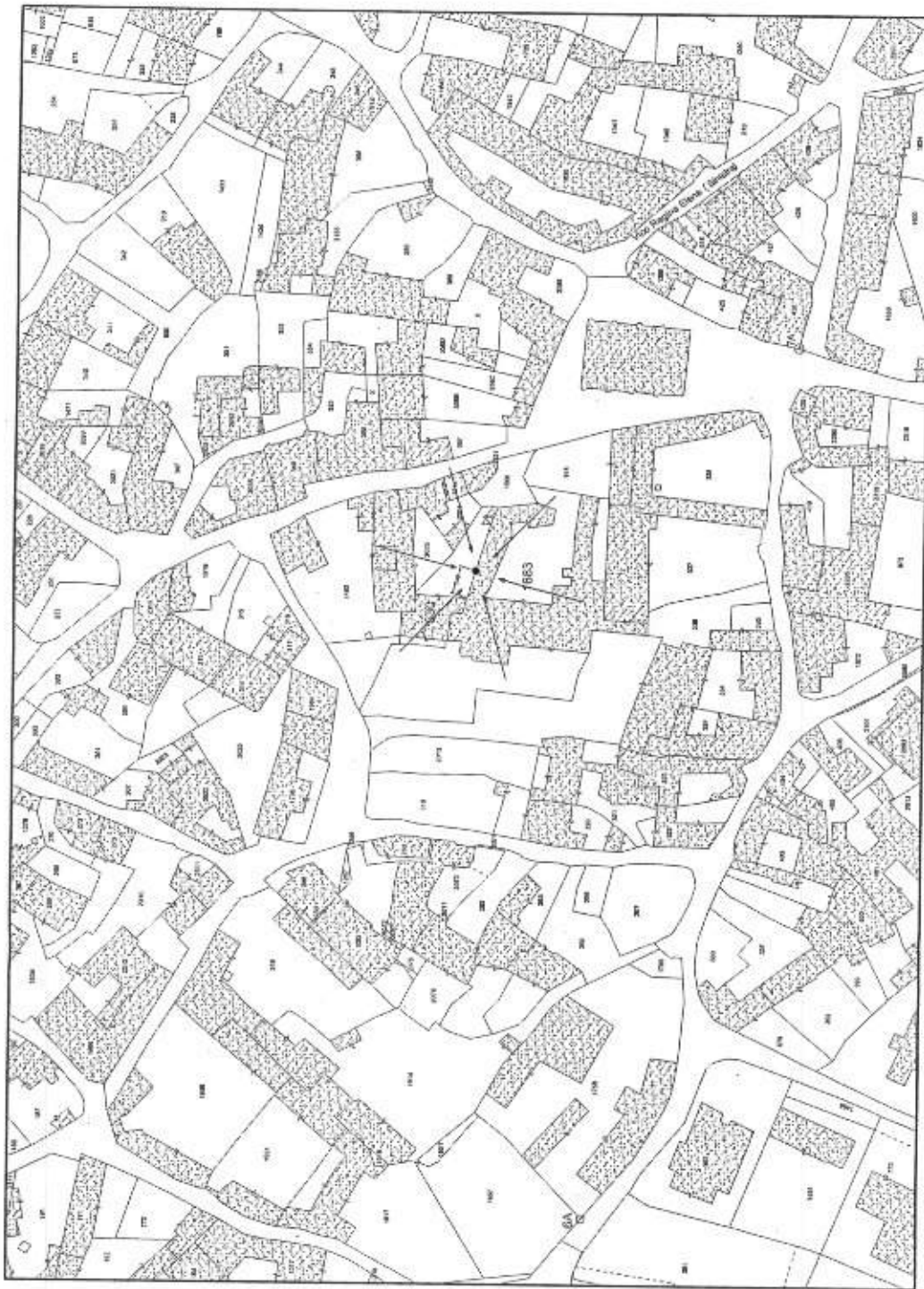
Il Soprintendente ad interim per i Beni Archeologici
Dott. Marco Minoja

Marco Minoja

Visto
IL DIRETTORE REGIONALE SUPPLENTE
Roberto Ferrasi



Stralicio cartografia IGM



Comune di BARUMINI
Planimetria catastale scala 1:1.000
Particolare fuori scala

Foglio	Particelle interessate
8	1683

L'oggetto sottoposto al procedimento di accertamento è situato nell'area delimitata dal NCT con la particella 1683 e 330 del foglio 8, Ente Barumini. A tallo sono inoltre stati individuati, negli elaborati, anche nel NCT, foglio 8, - particella 1683 sub. 1 situate alla stessa P.O.D.A. della particella 1683 e 330 del foglio 8, - particella 1683 sub. 2 situate alla stessa P.O.D.A. della particella 1683 e 330 del foglio 8, - particella 330 sub. 1 situate alla stessa P.O.D.A. della particella 1683 e 330 del foglio 8, - particella 330 sub. 2 situate alla stessa P.O.D.A. della particella 1683 e 330 del foglio 8.

Nella planimetria catastale l'area Nord della particella 1683 risulta occupata da ambienti coperti non più esistenti. Attualmente nell'area in questione si trova un terrapieno delimitato esternamente da un muretto di modesta altezza; il muro in cui è reimpiegata la sede costituisce oggi il limite di confine tra il mappale 1683 e 330.