



Ministero per i beni e le attività culturali
Commissione regionale per il patrimonio culturale della Sardegna

Visto il Decreto Legislativo 20 ottobre 1998, n. 368 "Istituzione del Ministero per i beni e le attività culturali, a norma dell'art. 11 della legge 15 marzo 1997, n. 59", e ss.mm.ii.

Visto il Decreto Legislativo 30 marzo 2001, n. 165;

Visto il Decreto Legislativo 22 gennaio 2004, n.42 "Codice per i beni culturali ed il paesaggio, ai sensi dell'art. 10 della legge 6 luglio 2002, n. 137" e ss.mm.ii.;

Visto il D.P.C.M. 29 Agosto 2014 n. 171 "Regolamento di organizzazione del Ministero dei beni e le attività culturali e del turismo degli uffici di diretta collaborazione del Ministro e dell'Organismo indipendente di valutazione della performance, a norma dell'art. 16, comma 4 del decreto legge 24 Aprile 2014, n. 66, convertito con modificazioni dalla legge 23 giugno 2014, n. 89 e in particolare l'art. 39 comma 2 lett. b) che assegna alla Commissione regionale per il patrimonio culturale la facoltà di dichiarare l'interesse culturale delle cose, a chiunque appartenenti, ai sensi dell'art 13 del Codice.

Visto il Decreto Direttoriale del 29 gennaio 2018 con il quale è stato conferito alla dott.ssa Patricia Olivo l'incarico di funzione dirigenziale di livello non generale di direzione del Segretario regionale del Ministero dei beni e delle attività culturali e del turismo per la Sardegna, che, ai sensi dell'art. 39 del D.P.C.M. 29 Agosto 2014 n. 171, preside la Commissione Regionale per il Patrimonio Culturale della Sardegna.

Vista la nota n. 14791-P del 11/07/2019 con la quale la Soprintendenza Archeologia, Belle Arti e Paesaggio ha trasmesso la proposta di riconoscimento di interesse culturale dell'immobile denominato "**Nuraghe Ruinezzu o Planu Senis**" - sito nel Comune di Suelli.

Considerato che con nota n. 20384 del 02/10/2018 la competente Soprintendenza Archeologia, Belle Arti e Paesaggio ha comunicato ai sensi dell'art. 7 della L. 241/90, l'avvio del relativo procedimento agli aventi diritto.

Considerato che a seguito di tale comunicazione non sono pervenute osservazioni o memorie.

Considerato che la Commissione regionale per il patrimonio culturale della Sardegna, acquisita la proposta della competente Soprintendenza Archeologia, Belle Arti e Paesaggio espressa con nota prot. 14791-P del 11/07/2019 e la documentazione allegata, nella seduta del 23/07/2019 ha dichiarato che l'immobile denominato "**Nuraghe Ruinezzu o Planu Senis**" - sito nel Comune di Suelli, e distinto al catasto Foglio 1, Mappali 54 (parte), 55 (parte), 69, 70, 71, 72, 73 (parte), 74 (parte), 201 (parte), 203 (parte), , presenta particolare interesse archeologico ai sensi dell'art. 10 comma 3, lettera a) del D.Lgs. 22 gennaio 2004, n. 42 e ss.mm.ii., per i motivi contenuti nella relazione archeologica allegata;

Tutto ciò premesso il presidente della Commissione regionale per il patrimonio culturale della Sardegna

DECRETA

il bene denominato "**Nuraghe Ruinezzu o Planu Senis**" - sito nel Comune di Suelli, meglio individuato nelle premesse e descritto negli allegati, è dichiarato di particolare interesse archeologico ai sensi dell'art. 10 comma 3, lettera a) e art. 13 del D.Lgs. 22 gennaio 2004, n. 42 e ss.mm.ii. e rimane quindi sottoposto a tutte le disposizioni di tutela contenute nel predetto Decreto Legislativo.

La planimetria catastale e la relazione archeologica fanno parte integrante del presente decreto che verrà notificato ai proprietari, possessori o detentori a qualsiasi titolo del bene e al Comune di Suelli.

Il presente decreto è trascritto presso l'Agenzia delle Entrate - servizio Pubblicità Immobiliare a cura di questa Amministrazione, ed avrà efficacia nei confronti di ogni successivo proprietario, possessore o detentore a qualsiasi titolo del bene.

Avverso il presente decreto è ammesso, entro 30 giorni dalla notifica, il ricorso amministrativo al Ministero per i beni e le attività culturali ai sensi dell'articolo 16 del D.Lgs. 22 gennaio 2004, n. 42 e ss.mm.ii.

Sono, inoltre, ammesse proposizioni di ricorso giurisdizionale al T.A.R. competente per territorio a norma del D.Lgs. 2 Luglio 2010 n. 104, ovvero ricorso straordinario al Capo dello Stato ai sensi del D.P.R. 24 novembre 1971, n. 1199.

MC

Il Presidente della Commissione Regionale

IL SEGRETARIO REGIONALE

Patricia Olivo





Ministero per i Beni e le Attività Culturali

DIREZIONE GENERALE ARCHEOLOGIA, BELLE ARTI E PAESAGGIO
Soprintendenza Archeologia, Belle Arti e Paesaggio per la città metropolitana di Cagliari
e le province di Oristano e Sud Sardegna

Suelli (SU) – Nuraghe Ruinezzu o Planu Senis

Relazione vincolo

I resti del nuraghe Ruinezzu o Planu Senis si trovano nel comparto settentrionale del comune di Suelli, nella provincia del Sud Sardegna (39.607780° N, 9.140805° E).

Sulla sommità di un lieve rilievo, probabilmente generato dalla presenza di strutture sepolte, sono parzialmente visibili tratti di muratura pertinenti a una torre nuragica, di circa 9 m di diametro. Lungo il perimetro della torre si individuano vari blocchi in situ, anche se parzialmente interrati. Nel settore occidentale si conservano fuori terra 5 filari del paramento murario esterno della torre, realizzato in blocchi di marna calcarea, abbastanza squadri, di piccole e medie dimensioni. A nord della torre sono presenti strutture murarie, verosimilmente pertinenti a un corpo aggiunto non meglio identificabile a causa della vegetazione e dell'interro.

Allo stato attuale non è dato precisare lo sviluppo planimetrico del nuraghe, né la sua datazione che, sulla base di confronti tipologici, possiamo ricondurre al periodo compreso tra il Bronzo Medio e Recente (XV-XII sec. a.C.).

Sopra i resti della torre nuragica è stata costruita in epoca recente una struttura in muratura a secco, per la quale non si riscontra alcun interesse culturale.

Il nuraghe Ruinezzu o Planu Senis si inserisce in un contesto caratterizzato da numerose testimonianze archeologiche, soprattutto risalenti all'età nuragica, che attestano in tale periodo una intensa occupazione del territorio.

Per la consistenza delle strutture e per la loro importanza nell'ambito del contesto territoriale di riferimento, si ritiene opportuno proporre la loro dichiarazione di importante interesse archeologico secondo quanto previsto dal D.Lgs. 42/2004 ss.mm.ii.

Il Funzionario archeologo
Dott.ssa Chiara Pilo

VISTO
IL SEGRETARIO REGIONALE

Patricia Olivo



La Soprintendente
Maura Piciu

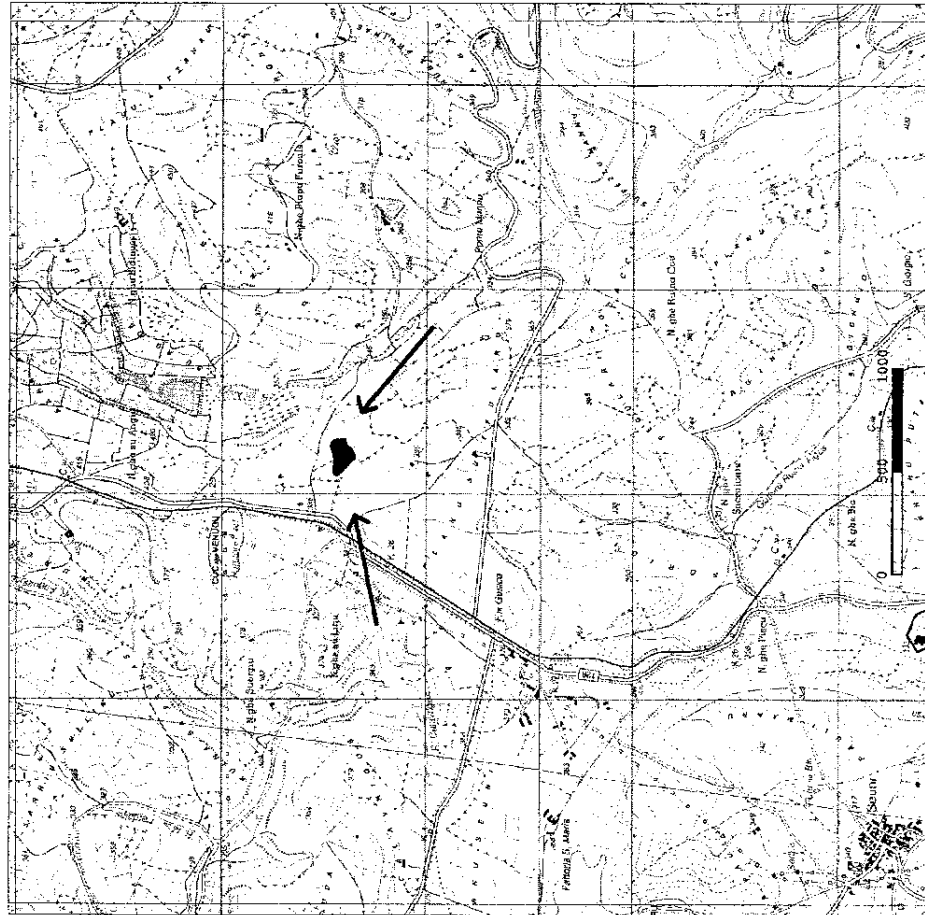




Stralcio cartografia IGM

Ministero per i Beni e le Attività Culturali

DIREZIONE GENERALE ARCHEOLOGIA, BELLE ARTI E PAESAGGIO
Soprintendenza Archeologia, Belle Arti e Paesaggio per la città metropolitana di Cagliari
e le province di Oristano e Sud Sardegna



Suelli (SU). Bene denominato "Nuraghe Ruinezzu o Planu Senis". Dichiarazione di interesse culturale ai sensi del Titolo I del D. Lgs. 42/2004, e ss.mm.ii.. Trasmissione proposta.

CARTOGRAFIA ALLEGATA:

Identificativi catastali N.C.T.

Foglio 1

Particelle 54 (parte), 55 (parte), 69, 70, 71, 72, 73 (parte), 74 (parte), 201 (parte), 203 (parte).

Funzionari incaricati:

Dott.ssa Chiara Pilo
Dott. Massimo Casagrande
Geom. Andrea Agus
Dott. Pietro Matta
Sig. Antonio Casu

Stralcio IGM

Il Funzionario Archeologo
Dott.ssa Chiara Pilo

Chiara Pilo

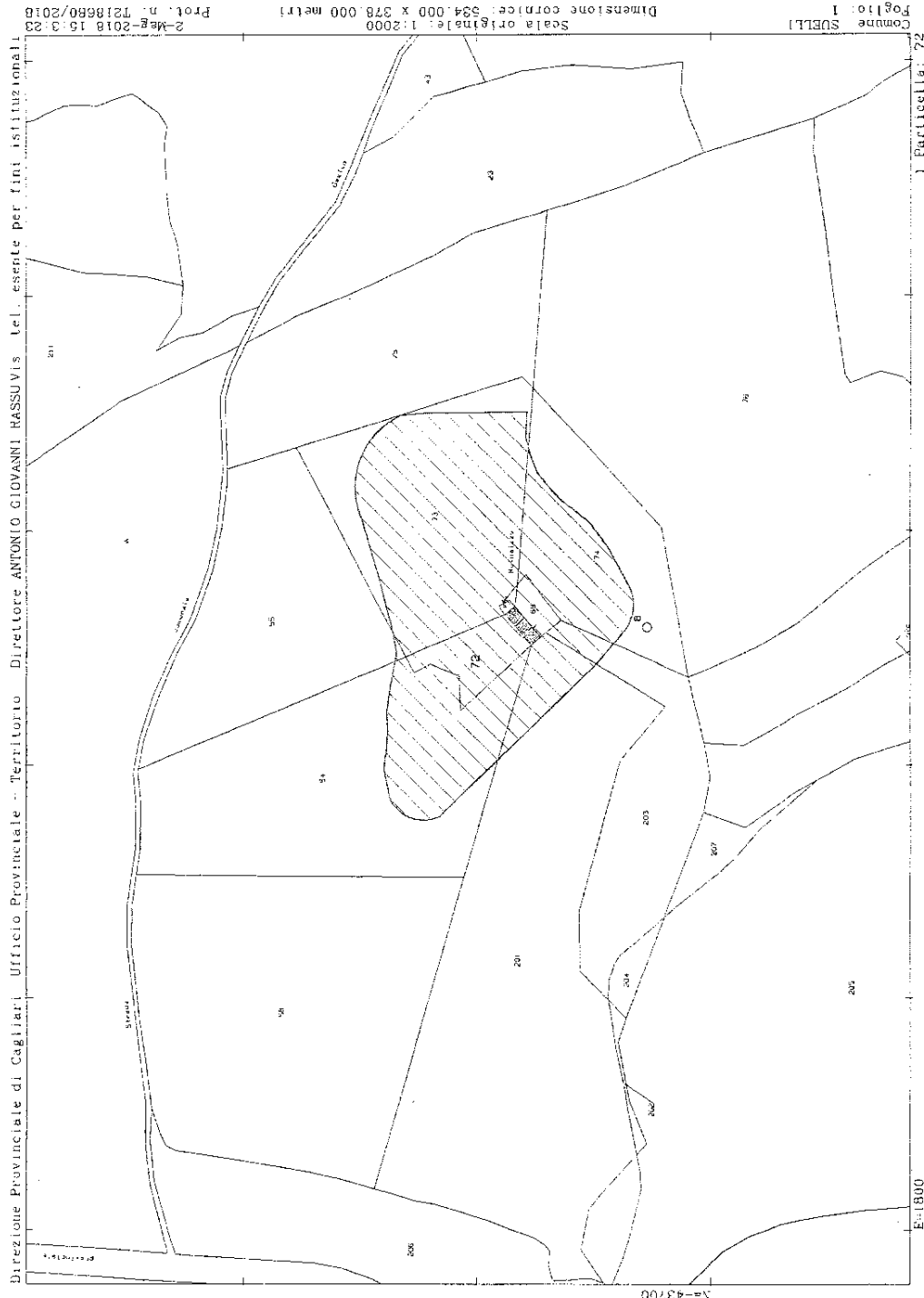
IL SEGRETARIO REGIONALE

Patricia Olivo




La Soprintendente
Maura Picciau

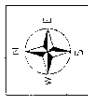




Direzione Provinciale di Cagliari - Ufficio Provinciale - Territorio - Direttore ANTONIO GIOVANNI RASSUVIS - Tel. centrale per fini istituzionali
 2-MeE-2018 18-3-23
 Prot. n. 1218680/2018



area sottoposta a tutela



Comune di Suelli
Juraghe Ruinezzu o Planu Senis
Planimetria catastale scala 1: 2.000

| Particella | Superficie (mq) | | Superficie (mq) | |
|------------------------------------|-----------------|--------|-----------------|----------------|
| | ha | are ca | ha | are ca |
| 54 | 1 | 10 50 | 27 | 75 |
| 55 | | 74 80 | 00 | 26 |
| 69 | | 03 15 | 03 | 15 |
| 70 | | 00 30 | 00 | 30 |
| 71 | | 00 40 | 00 | 40 |
| 72 | | 09 20 | 09 | 20 |
| 73 | | 75 40 | 60 | 18 |
| 74 | | 46 80 | 20 | 46 |
| 201 | 1 | 71 74 | 08 | 23 |
| 203 | | 46 84 | 02 | 29 |
| superficie di dichiarazione | | | | 1 32 24 |