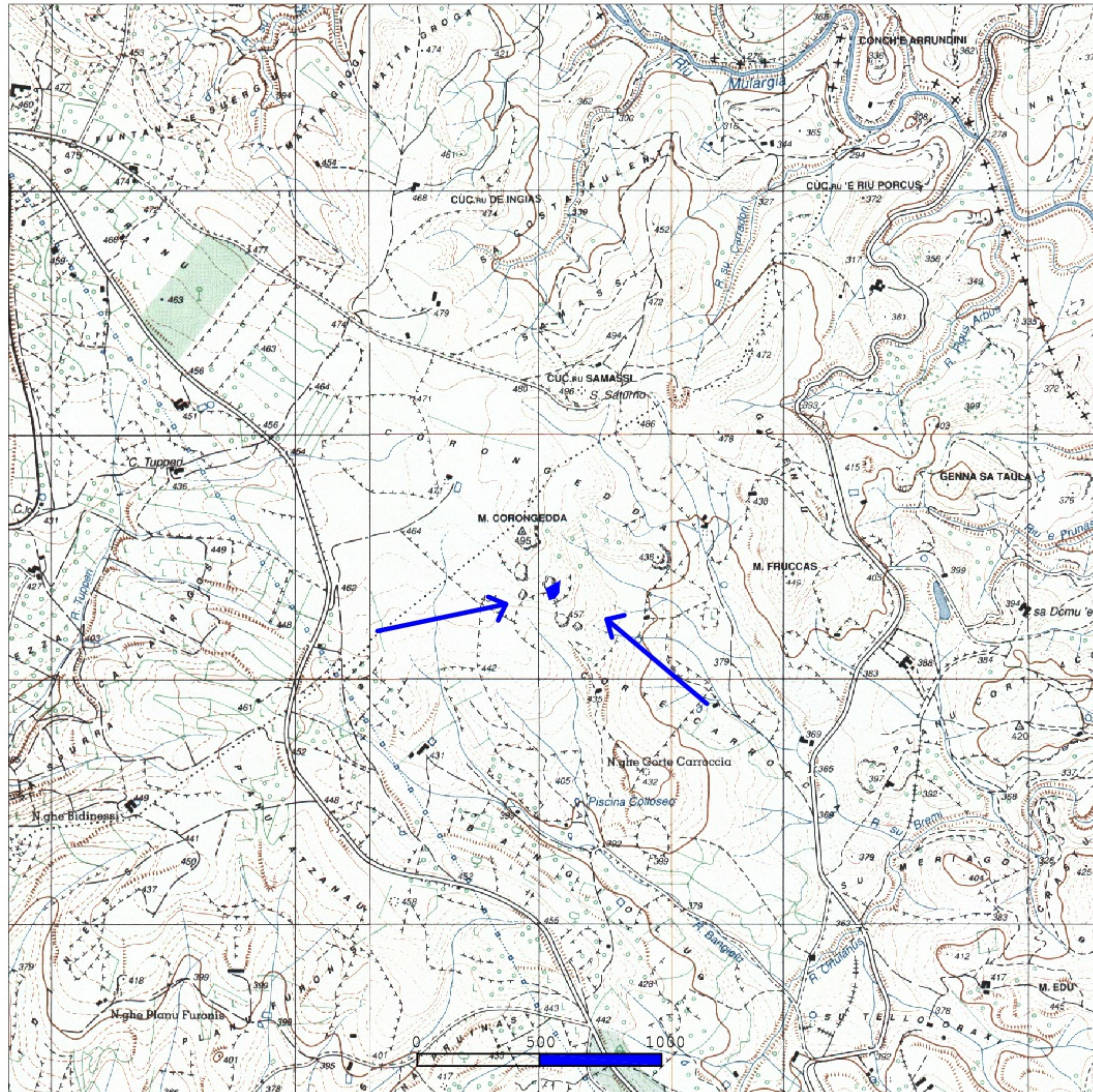


Stralcio cartografia IGM



Ministero della cultura

DIREZIONE GENERALE ARCHEOLOGIA BELLE ARTI E PAESAGGIO

Soprintendenza Archeologia, belle arti e paesaggio per la città metropolitana di Cagliari
e le province di Oristano e Sud Sardegna

Siurgus Donigala (SU). Bene denominato "Nuraghe Corongedda I". Dichiarazione di interesse culturale ai sensi del Titolo I del D. Lgs. 42/2004, e ss.mm.ii.

CARTOGRAFIA ALLEGATA:

Identificativi catastali N.C.T.

Foglio 3 Sez. A
Particelle 1 (parte) e 3 (parte)

Stralcio IGM

Il Funzionario Archeologo
Dott.ssa Gianfranca Salis

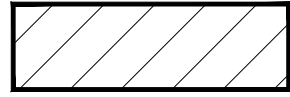
(firmato digitalmente)

Funzionari incaricati:

Dott.ssa Gianfranca Salis
Dott. Riccardo Locci
Geom. Andrea Agus
Sig. Antonio Casu

La Soprintendente
Ing. Monica Stochino

(firmato digitalmente)

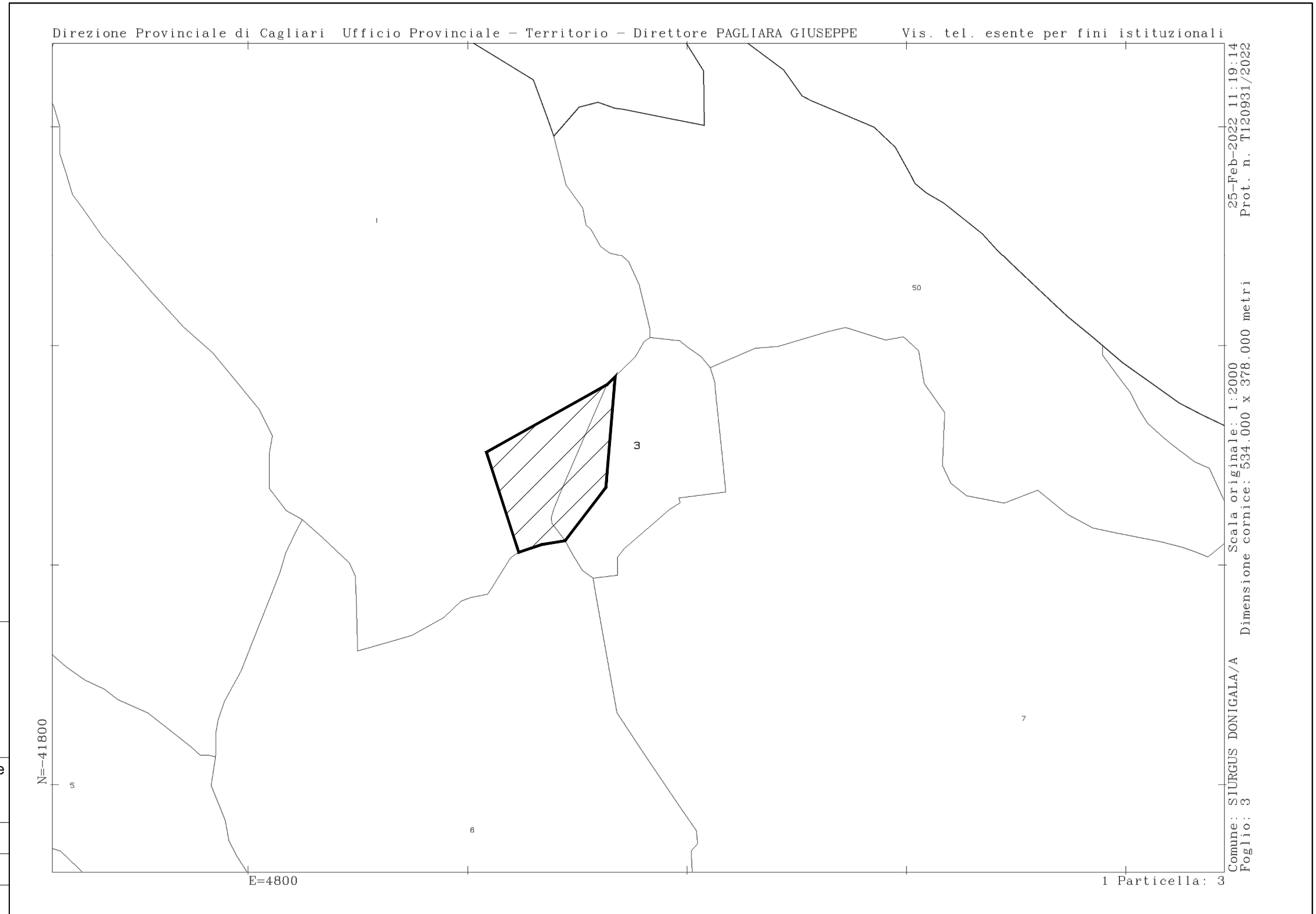


Area sottoposta a tutela



Comune di Siurgus Donigala (SU)
 Nuraghe Corongedda I
 Planimetria catastale scala 1: 2.000

Foglio	Particella	Superficie catastale particella ha are ca	Superficie catastale dichiarazione ha are ca
3 - Sez. A	1	5 67 90	18 23
3 - Sez. A	3	51 65	08 69
Totale superficie catastale di dichiarazione			26 92



25-Feb-2022 11:19:14
 Prot. n. TI20931/2022
 Scala originale: 1:2000
 Dimensione cornice: 534.000 x 378.000 metri
 Comune: SIURGUS DONIGALA/A
 Foglio: 3

1 Particella: 3