



# Ministero dei beni e delle attività culturali e del turismo

## Commissione regionale per il patrimonio culturale della Sardegna

Visto il Decreto Legislativo 20 ottobre 1998, n. 368 "Istituzione del Ministero per i beni e le attività culturali, a norma dell'art. 11 della legge 15 marzo 1997, n. 59", e ss.mm.ii.

Visto il Decreto Legislativo 30 marzo 2001, n. 165;

Visto il Decreto Legislativo 22 gennaio 2004, n.42 "Codice per i beni culturali ed il paesaggio, ai sensi dell'art. 10 della legge 6 luglio 2002, n. 137" e ss.mm.ii.;

Visto il D.P.C.M. 29 Agosto 2014 n. 171 "Regolamento di organizzazione del Ministero dei beni e le attività culturali e del turismo degli uffici di diretta collaborazione del Ministro e dell'Organismo indipendente di valutazione della performance, a norma dell'art. 16, comma 4 del decreto legge 24 Aprile 2014, n. 66, convertito con modificazioni dalla legge 23 giugno 2014, n. 89 e in particolare l'art. 39 comma 2 lett. b) che assegna alla Commissione regionale per il patrimonio culturale la facoltà di dichiarare l'interesse culturale delle cose, a chiunque appartenenti, ai sensi dell'art 13 del Codice.

Visto il Decreto Direttoriale del 29 gennaio 2018 con il quale è stato conferito alla dott.ssa Patricia Olivo l'incarico di funzione dirigenziale di livello non generale di direzione del Segretario regionale del Ministero dei beni e delle attività culturali e del turismo per la Sardegna, che, ai sensi dell'art. 39 del D.P.C.M. 29 Agosto 2014 n. 171, presiede la Commissione Regionale per il Patrimonio Culturale della Sardegna.

Vista la nota n. 1415 del 19/01/2018 con la quale la Soprintendenza Archeologia, Belle Arti e Paesaggio ha trasmesso la proposta di riconoscimento di interesse culturale dell'immobile denominato "*Torre capanna Sa Corona*" - sito nel Comune di Nuraminis.

Considerato che con nota n. 20300 del 02/10/2017 la competente Soprintendenza Archeologia, Belle Arti e Paesaggio ha comunicato ai sensi dell'art. 7 della L. 241/90, l'avvio del relativo procedimento agli aventi diritto.

Considerato che a seguito di tale comunicazione non sono pervenute osservazioni o memorie.

Considerato che la Commissione regionale per il patrimonio culturale della Sardegna, acquisita la proposta della competente Soprintendenza Archeologia, Belle Arti e Paesaggio espressa con nota prot. 1415 del 19/01/2018 e la documentazione allegata, nella seduta del 08/02/2018 ha dichiarato che l'immobile denominato "*Torre capanna Sa Corona*" - sito nel Comune di Nuraminis, e distinto al catasto Foglio 4, Mappali 43 (parte), 98 (parte), presenta particolare interesse archeologico ai sensi dell'art. 10 comma 3, lettera a) del D.Lgs. 22 gennaio 2004, n. 42 e ss.mm.ii., per i motivi contenuti nella relazione archeologica allegata;

Tutto ciò premesso il presidente della Commissione regionale per il patrimonio culturale della Sardegna

### DECRETA

il bene denominato "*Torre capanna Sa Corona*" - sito nel Comune di Nuraminis, meglio individuato nelle premesse e descritto negli allegati, è dichiarato di particolare interesse archeologico ai sensi dell'art. 10 comma 3, lettera a) e art. 13 del D.Lgs. 22 gennaio 2004, n. 42 e ss.mm.ii. e rimane quindi sottoposto a tutte le disposizioni di tutela contenute nel predetto Decreto Legislativo.

La planimetria catastale e la relazione archeologica fanno parte integrante del presente decreto che verrà notificato ai proprietari, possessori o detentori a qualsiasi titolo del bene e al Comune di Nuraminis.


Il presente decreto è trascritto presso l'Agenzia del Territorio - servizio Pubblicità Immobiliare a cura di questa Amministrazione, ed avrà efficacia nei confronti di ogni successivo proprietario, possessore o detentore a qualsiasi titolo del bene.

Avverso il presente decreto è ammesso, entro 30 giorni dalla notifica, il ricorso amministrativo al Ministero per i beni e le attività culturali ai sensi dell'articolo 16 del D.Lgs. 22 gennaio 2004, n. 42 e ss.mm.ii.

Sono, inoltre, ammesse proposizioni di ricorso giurisdizionale al T.A.R. competente per territorio a norma del D.Lgs. 2 Luglio 2010 n. 104, ovvero ricorso straordinario al Capo dello Stato ai sensi del D.P.R. 24 novembre 1971, n. 1199. MC

Il Presidente della Commissione Regionale  
IL SEGRETARIO REGIONALE

Patricia Olivo





# Ministero dei Beni e delle Attività Culturali e del Turismo

DIREZIONE GENERALE ARCHEOLOGIA, BELLE ARTI E PAESAGGIO  
Soprintendenza Archeologia, Belle Arti e Paesaggio per la città metropolitana di Cagliari  
e le province di Oristano e Sud Sardegna

## Relazione

### NURAMINIS (SU), loc. VILLAGRECA

#### Torre capanna Sa Corona

Coordinate 39° 28' 13" N - 9° 00' 46" E

Il sito di *Sa Corona* è situato a est del centro abitato di Villagreca all'altezza del trentesimo km della S.S. 131. Nell'area sorge, a 209 metri sul livello del mare, un monumento costruito con blocchi di calcare locale del quale residuano alcuni filari di base per un'altezza massima di m. 1,45. Dal punto di vista planimetrico l'edificio presenta un impianto ellittico (diametro nord-sud pari a m. 11,50 e diametro est-ovest pari a m. 10,30) e all'interno si legge un unico ambiente. Le murature sono realizzate con doppio paramento murario composto di pietre sbozzate e riempito con terra. L'ingresso alla torre, che si apre a sud-sud-est ed ha una larghezza di circa m. 1,50, non è in asse con il centro del vano interno dove è ancora possibile riconoscere parti di un acciottolato, realizzato per livellare e rendere agevole il piano di calpestio che nella porzione est della cella è costituito dal piano roccioso naturale. La struttura, datata dai primi editori al III millennio a.C., è un monumento di estremo interesse archeologico; la cronologia e l'interpretazione dell'edificio sono stati oggetto di varie proposte avanzate dalla comunità scientifica. Parte degli studiosi lo ritiene un esempio di architettura megalitica prenuragica e un prototipo delle costruzioni su alture per il controllo e il dominio del territorio. Gli scavi condotti tra gli anni '50 e '60 del Novecento dal professor E. Atzeni dell'Università degli Studi di Cagliari hanno portato al rinvenimento di frammenti ceramici riferibili alle fasi culturali di *Abealzu*, *Filigosa* e *Monte Claro*. Un recente filone di studi ha interpretato l'edificio come capanna.

Per quanto su esposto e per l'importanza del monumento nello studio della nascita dell'architettura nuragica, si ritiene opportuno proporre la dichiarazione di interesse archeologico particolarmente importante ai sensi del D. Lgs. 42/2004 ss.mm.ii.

#### Bibliografia:

C. Cossu – M. Pisano, *Dalla preistoria al periodo romano: testimonianze archeologiche nel territorio di Villagreca*, in *Villa dei Greci, Dolianova 2007*, pp. 54-55.

Il Collaboratore

Dott.ssa Giovanna Merella

Il Funzionario Archeologo



Dott.ssa Gianfranca Salis

VISTO

IL SEGRETARIO REGIONALE  
PATRICIA OLIVO

Il Soprintendente

Arch. Fausto Martino



Sede centrale: 09123 Cagliari, Via Cesare Battisti, 2 - tel. 070/20101, fax 070/2086163

Sede Area funzionale Patrimonio Archeologico: 09124 Cagliari, Piazza Indipendenza, 7 - tel. 070/605181, fax 070/658871

E-mail: [sabap-ca@beniculturali.it](mailto:sabap-ca@beniculturali.it) Posta Elettronica Certificata PEC: [mbac-sabap-ca@mailcert.beniculturali.it](mailto:mbac-sabap-ca@mailcert.beniculturali.it)



# Ministero dei Beni e delle Attività Culturali e del Turismo

DIREZIONE GENERALE ARCHEOLOGIA, BELLE ARTI E PAESAGGIO  
*Soprintendenza Archeologia, Belle Arti e Paesaggio per la città metropolitana di Cagliari  
e le province di Oristano e Sud Sardegna*

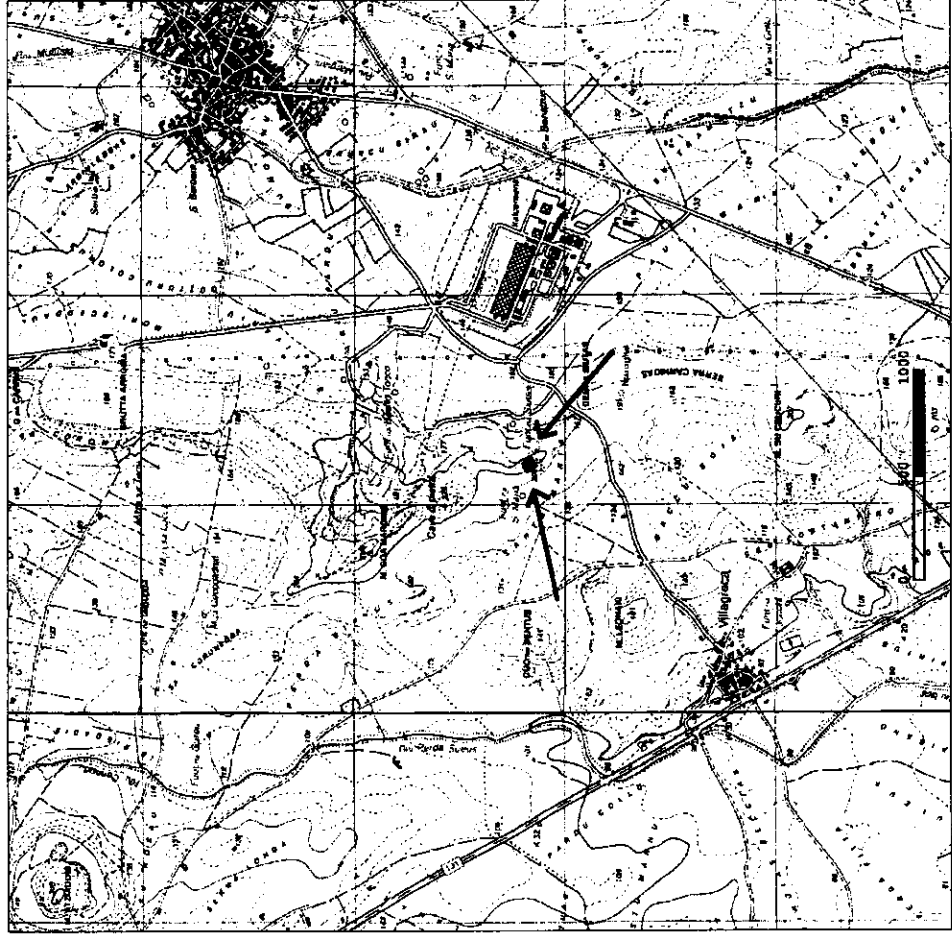
Nuraminis (SU), loc. Villagrecca. Bene denominato "Torre capanna Sa Corona" Dichiarazione di interesse culturale ai sensi del Titolo I del D. Lgs. 42/2004, e ss.mm.ii.  
Trasmissione proposta, ex lege 241/90 e ss.mm.ii., art. 7 commi 1 e 2 e D. Lgs. 42/2004 e ss.mm.ii. artt. 8 e 14.

## CARTOGRAFIA ALLEGATA:

Identificativi catastali N.C.T.

Foglio 4; Particelle 43 (parte), 98 (parte).

Stralcio IGM



Stralcio cartografia IGM

## Funzionari incaricati:

Dott.ssa Gianfranca Salis  
Dott.ssa Giovanna Merella  
Dott. Massimo Casagrande  
Geom. Andrea Agus  
Dott. Pietro Mattia  
Sig. Antonio Casu

Il Collaboratore  
Dott.ssa Giovanna Merella

*Giovanna Merella*  
Il Funzionario Archeologo  
Dott.ssa Gianfranca Salis

V. ST.  
IL SEGRETARIO REGIONALE  
PATRICIA *Patricia*

Il Soprintendente  
Arch. Fausto Martino



Direzione Provinciale di Cagliari Ufficio Provinciale - Territorio - Direttore ANTONIO GIOVANNI RASSU Vis. tel. esente per fini istituzionali

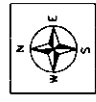
Comune: NURAMINIS  
 Foglio: 4  
 Scala originale: 1:2000  
 Dimensione cornice: 534,000 x 378,000 metri  
 28-Sel-2017 R:50:15  
 Prot. n. 135449/2017



N=39000  
 E=9000



Area sottoposta a tutela



**Comune di NURAMINIS**  
**Torre capanna sa Corona**  
**Planimetria catastale scala 1: 2.000**

Foglio	Particella	Superficie (mq) ha are ca	Superficie (mq) dichiarazione ha are ca
4	43	3 11 05	21 11
4	88	2 99 05	06 12

Totale superficie di dichiarazione 27 23