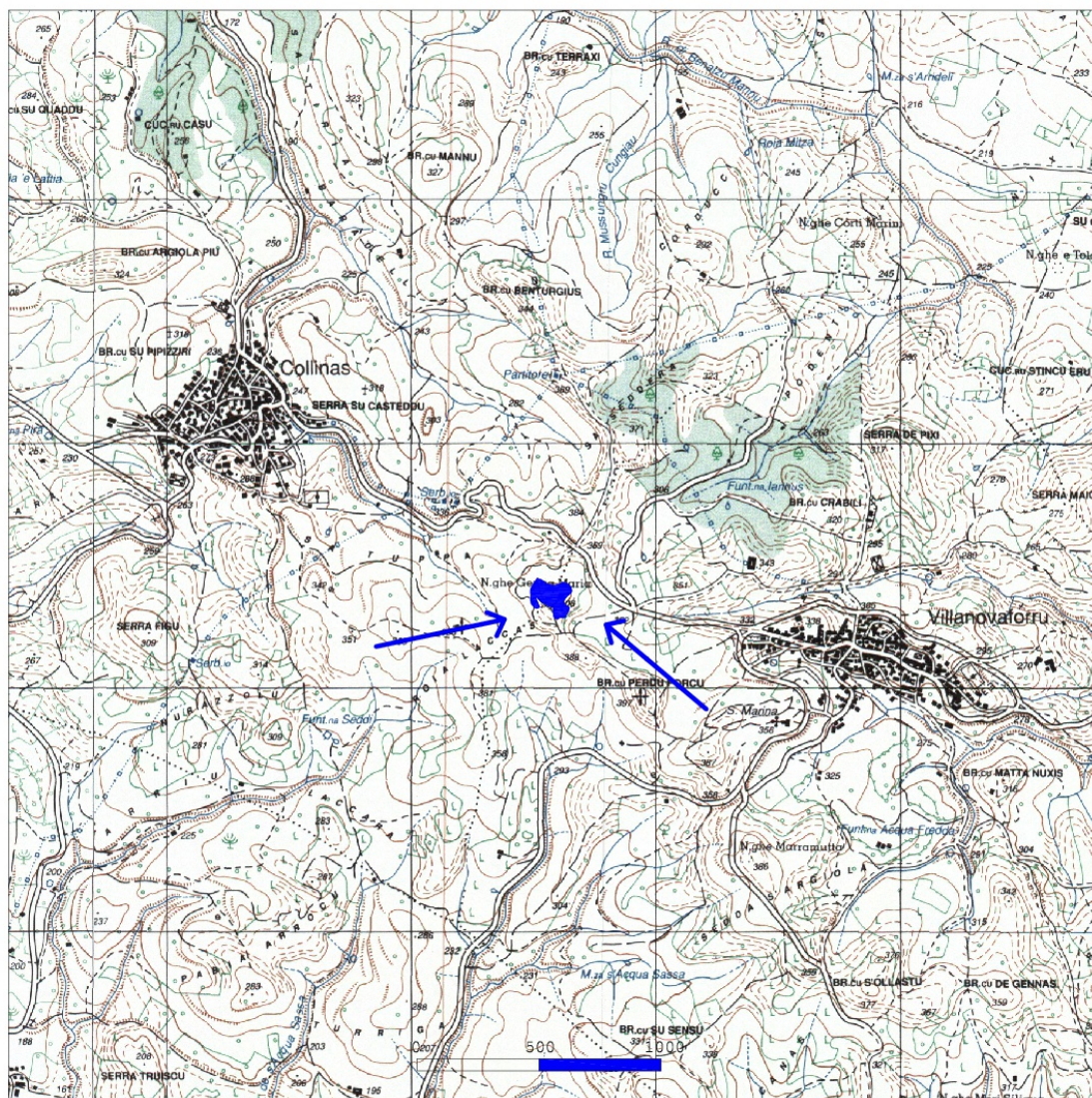


Stralcio cartografia IGM



Ministero della cultura

DIREZIONE GENERALE ARCHEOLOGIA BELLE ARTI E PAESAGGIO

Soprintendenza Archeologia, belle arti e paesaggio per la città metropolitana di Cagliari
e le province di Oristano e Sud Sardegna

Villanovaforru (SU) – Collinas (SU). Bene denominato “Nuraghe Genna Maria”. Verifica di interesse culturale ai sensi degli artt. 10, 12, 14 e 15 del D. Lgs. 42/2004, e ss.mm.ii.

CARTOGRAFIA ALLEGATA:

Identificativi catastali N.C.T.

Comune di Villanovaforru
Foglio 4
Particelle 9, 294;

Comune di Collinas
Foglio 21
Particelle 186, 188, 190, 191.

Funzionari incaricati:

Dott.ssa Gianfranca Salis
Dott. Riccardo Locci
Geom. Andrea Agus
Sig. Antonio Casu

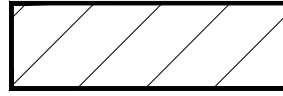
Stralcio IGM

Il Funzionario Archeologo
Dott.ssa Gianfranca Salis

(firmato digitalmente)

La Soprintendente
Ing. Monica Stochino

(firmato digitalmente)



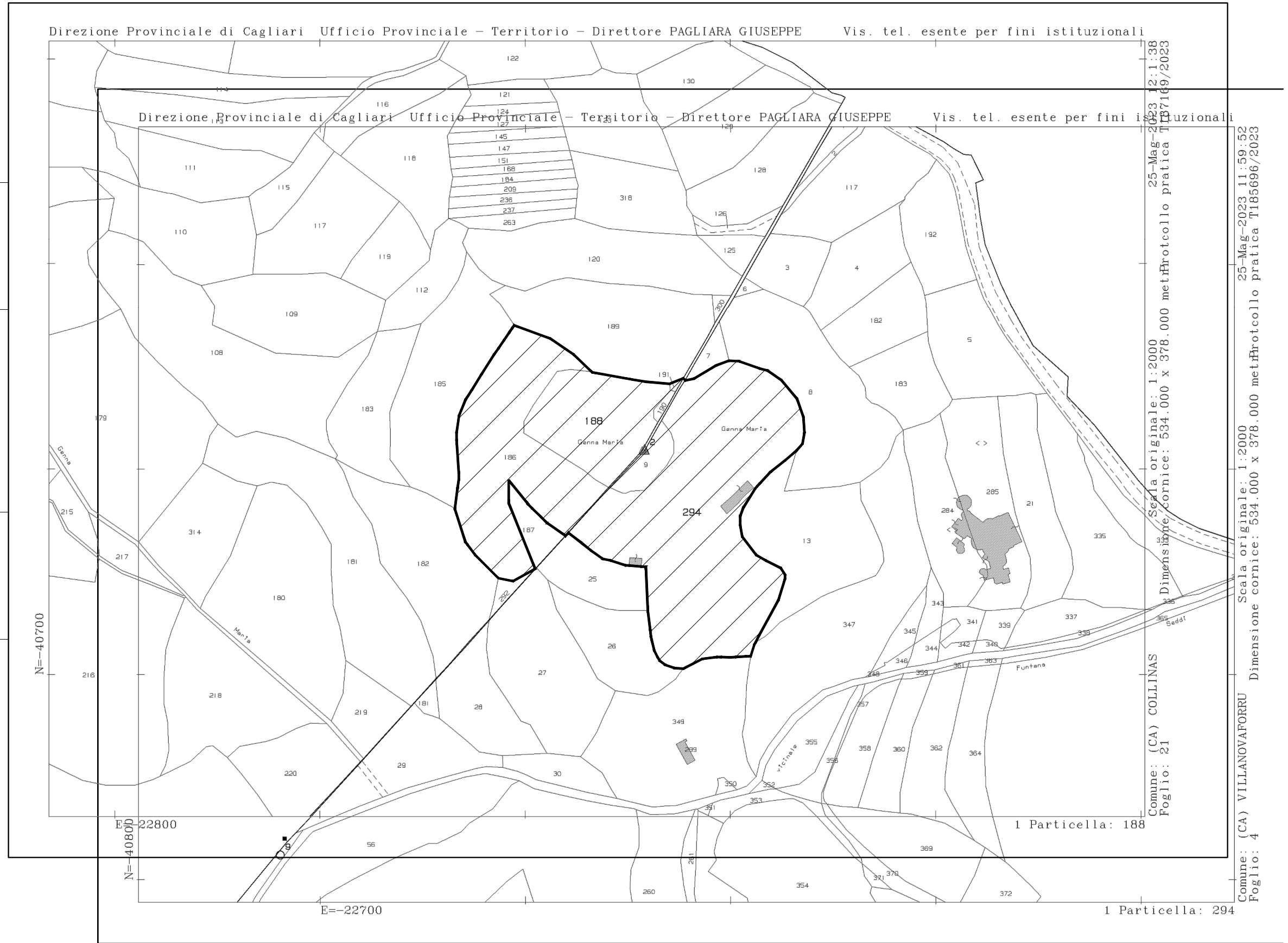
Area sottoposta a tutela

Comune di Villanovaforru (SU)
Nuraghe Genna Maria
Planimetria catastale scala 1: 2.000

Foglio	Particella
4	9
4	294

Comune di Collinas (SU)
Nuraghe Genna Maria
Planimetria catastale scala 1: 2.000

Foglio	Particella
21	186
21	188
21	190
21	191



Direzione Provinciale di Cagliari Ufficio Provinciale - Territorio - Direttore PAGLIARA GIUSEPPE Vis. tel. esente per fini istituzionali

Direzione Provinciale di Cagliari Ufficio Provinciale - Territorio - Direttore PAGLIARA GIUSEPPE Vis. tel. esente per fini istituzionali

Scala originale: 1:2000 Dimensione cornice: 534.000 x 378.000 metProtocollo pratica TI87169/2023

Scala originale: 1:2000 Dimensione cornice: 534.000 x 378.000 metProtocollo pratica TI85696/2023

Comune: (CA) COLLINAS Foglio: 21

Comune: (CA) VILLANOVAFORRU Foglio: 4

1 Particella: 188

1 Particella: 294