



Ministero dei beni e delle attività culturali e del turismo
Commissione regionale per il patrimonio culturale della Sardegna

Visto il Decreto Legislativo 20 ottobre 1998, n. 368 "Istituzione del Ministero per i beni e le attività culturali, a norma dell'art. 11 della legge 15 marzo 1997, n. 59", e ss.mm.ii.

Visto il Decreto Legislativo 30 marzo 2001, n. 165;

Visto il Decreto Legislativo 22 gennaio 2004, n.42 "Codice per i beni culturali ed il paesaggio, ai sensi dell'art. 10 della legge 6 luglio 2002, n. 137" e ss.mm.ii.;

Visto il D.P.C.M. 29 Agosto 2014 n. 171 "Regolamento di organizzazione del Ministero dei beni e le attività culturali e del turismo degli uffici di diretta collaborazione del Ministro e dell'Organismo indipendente di valutazione della performance, a norma dell'art. 16, comma 4 del decreto legge 24 Aprile 2014, n. 66, convertito con modificazioni dalla legge 23 giugno 2014, n. 89 e in particolare l'art. 39 comma 2 lett. b) che assegna alla Commissione regionale per il patrimonio culturale la facoltà di dichiarare l'interesse culturale delle cose, a chiunque appartenenti, ai sensi dell'art 13 del Codice.

Visto il Decreto Direttoriale del 29 gennaio 2018 con il quale è stato conferito alla dott.ssa Patricia Olivo l'incarico di funzione dirigenziale di livello non generale di direzione del Segretario regionale del Ministero dei beni e delle attività culturali e del turismo per la Sardegna, che, ai sensi dell'art. 39 del D.P.C.M. 29 Agosto 2014 n. 171, presiede la Commissione Regionale per il Patrimonio Culturale della Sardegna.

Vista la nota n. 12949 del 19/06/2018 con la quale la Soprintendenza Archeologia, Belle Arti e Paesaggio ha trasmesso la proposta di riconoscimento di interesse culturale dell'immobile denominato "Nuraghe Nanni Arrù" - sito nei Comuni di Quartucciu e Quartu Sant'Elena.

Considerato che con nota n. 4853 del 02/05/2018 la competente Soprintendenza Archeologia, Belle Arti e Paesaggio ha comunicato ai sensi dell'art. 7 della L. 241/90, l'avvio del relativo procedimento agli aventi diritto.

Considerato che a seguito di tale comunicazione non sono pervenute osservazioni o memorie.

Considerato che la Commissione regionale per il patrimonio culturale della Sardegna, acquisita la proposta della competente Soprintendenza Archeologia, Belle Arti e Paesaggio espressa con nota prot. 12949 del 19/06/2018 e la documentazione allegata, nella seduta del 27/06/2018 ha dichiarato che l'immobile denominato "Nuraghe Nanni Arrù" - sito nei Comuni di Quartucciu e Quartu Sant'Elena, e distinto al catasto Foglio 21, Mappali 139 (parte), 142 (parte), 143 (parte), 144 (parte), 506 (parte), 642 (parte), 643 (parte), 1119 (parte) del Comune di Quartucciu e Foglio 17, Mappale 1021 (parte) del Comune di Quartu Sant'Elena, presenta particolare interesse archeologico ai sensi dell'art. 10 comma 3, lettera a) del D.Lgs. 22 gennaio 2004, n. 42 e ss.mm.ii., per i motivi contenuti nella relazione archeologica allegata;

Tutto ciò premesso il presidente della Commissione regionale per il patrimonio culturale della Sardegna

DECRETA

il bene denominato "Nuraghe Nanni Arrù" - sito nei Comuni di Quartucciu e Quartu Sant'Elena, meglio individuato nelle premesse e descritto negli allegati, è dichiarato di particolare interesse archeologico ai sensi dell'art. 10 comma 3, lettera a) e art. 13 del D.Lgs. 22 gennaio 2004, n. 42 e ss.mm.ii. e rimane quindi sottoposto a tutte le disposizioni di tutela contenute nel predetto Decreto Legislativo.

La planimetria catastale e la relazione archeologica fanno parte integrante del presente decreto che verrà notificato ai proprietari, possessori o detentori a qualsiasi titolo del bene e ai Comuni di Quartucciu e di Quartu Sant'Elena.

Il presente decreto è trascritto presso l'Agenzia del Territorio - servizio Pubblicità Immobiliare a cura di questa Amministrazione, ed avrà efficacia nei confronti di ogni successivo proprietario, possessore o detentore a qualsiasi titolo del bene.

Avverso il presente decreto è ammesso, entro 30 giorni dalla notifica, il ricorso amministrativo al Ministero per i beni e le attività culturali ai sensi dell'articolo 16 del D.Lgs. 22 gennaio 2004, n. 42 e ss.mm.ii.


Sono, inoltre, ammesse proposizioni di ricorso giurisdizionale al T.A.R. competente per territorio a norma del D.Lgs. 2 Luglio 2010 n. 104, ovvero ricorso straordinario al Capo dello Stato ai sensi del D.P.R. 24 novembre 1971, n. 1199.

MC

Il Presidente della Commissione Regionale

IL SEGRETARIO REGIONALE

Patricia Olivo



Cagliari, Decreto n. 83 del 02.07.2018



Ministero dei Beni e delle Attività Culturali e del Turismo

DIREZIONE GENERALE ARCHEOLOGIA, BELLE ARTI E PAESAGGIO
Soprintendenza Archeologia, Belle Arti e Paesaggio per la città metropolitana di Cagliari
e le province di Oristano e Sud Sardegna

Relazione

Quartucciu – Quartu (CA)

Nuraghe Nanni Arrù

In una modesta altura, all'interno di una zona a forte utilizzo agricolo, insiste il nuraghe Nanni Arrù. Il monumento si configura come un nuraghe polilobato, dalla struttura molto complessa, solo parzialmente messa in luce da un breve intervento di scavo. In pianta si individua una torre centrale, su cui si addossano almeno quattro torri ad addizione concentrica, collegate da una cortina muraria che delimita un ampio cortile. Il mastio risulta in posizione decentrata ed è posizionato frontalmente rispetto ad un'altra torre più piccola. La irregolarità della pianta e le modalità di addizione delle torri lasciano supporre più fasi di realizzazione. Intorno al polilobato, si ergeva una cinta muraria turrata, anche se è difficile stabilire il numero di torri presenti. Nell'areale sorgeva un agglomerato capannicolo collegato a un originario insediamento di età nuragica.


Lo stato di interro del sito garantisce un ottimo stato di conservazione dell'edificio nuragico. I materiali provenienti dallo scavo, benché estremamente frammentari, individuano una lunga occupazione dell'area che va dalla fase della cultura di Ozieri (Neolitico) almeno all'età nuragica.

Purtroppo l'attività antropica intensa praticata fino ai giorni nostri non consente di individuare con certezza l'estensione dell'originario insediamento, che si ipotizza comunque essere consistente, sia per le dimensioni sia per l'ampio arco cronologico di frequentazione.


Per la complessa articolazione planimetrica, che denota differenti fasi edilizie, e per la posizione del sito all'interno di una zona capillarmente frequentata, il nuraghe Nanni Arrù è di importante interesse archeologico. Risulta una importante testimonianza di architettura nuragica, nonché un sito importante per conoscere le strategie insediamentali dell'areale del golfo di Cagliari durante l'età del Bronzo.

Il Funzionario Archeologo
Dott.ssa *Cianfranca Salis*

VISTO
IL SEGRETARIO REGIONALE
Patricia Olivo



La Soprintendente
Maura Picciau





Ministero dei Beni e delle Attività Culturali e del Turismo

DIREZIONE GENERALE ARCHEOLOGIA, BELLE ARTI E PAESAGGIO
*Soprintendenza Archeologia, Belle Arti e Paesaggio per la città metropolitana di Cagliari
e le province di Oristano e Sud Sardegna*

Quartucciu - Quartu (CA). Bene denominato "Nuraghe Nanni Arrù". Dichiarazione di interesse culturale ai sensi del Titolo I del D. Lgs.42/2004, e ss.mm.ii..
Trasmissione proposta.

CARTOGRAFIA ALLEGATA:

Identificativi catastali N.C.T.

Comune di Quartucciu: Foglio 21; Particelle
139 (parte), 142 (parte), 143 (parte), 144
(parte), 506 (parte), 642 (parte), 643 (parte),
1119 (parte);

Comune di Quartu: Foglio 17; Particella
1021 (parte).

Funzionari incaricati:

Dott.ssa Gianfranca Salis
Dott. Massimo Casagrande
Geom. Andrea Agus
Dott. Pietro Matta
Sig. Antonio Casu

Stralcio IGM

Il Funzionario Archeologo
Dott.ssa Gianfranca Salis

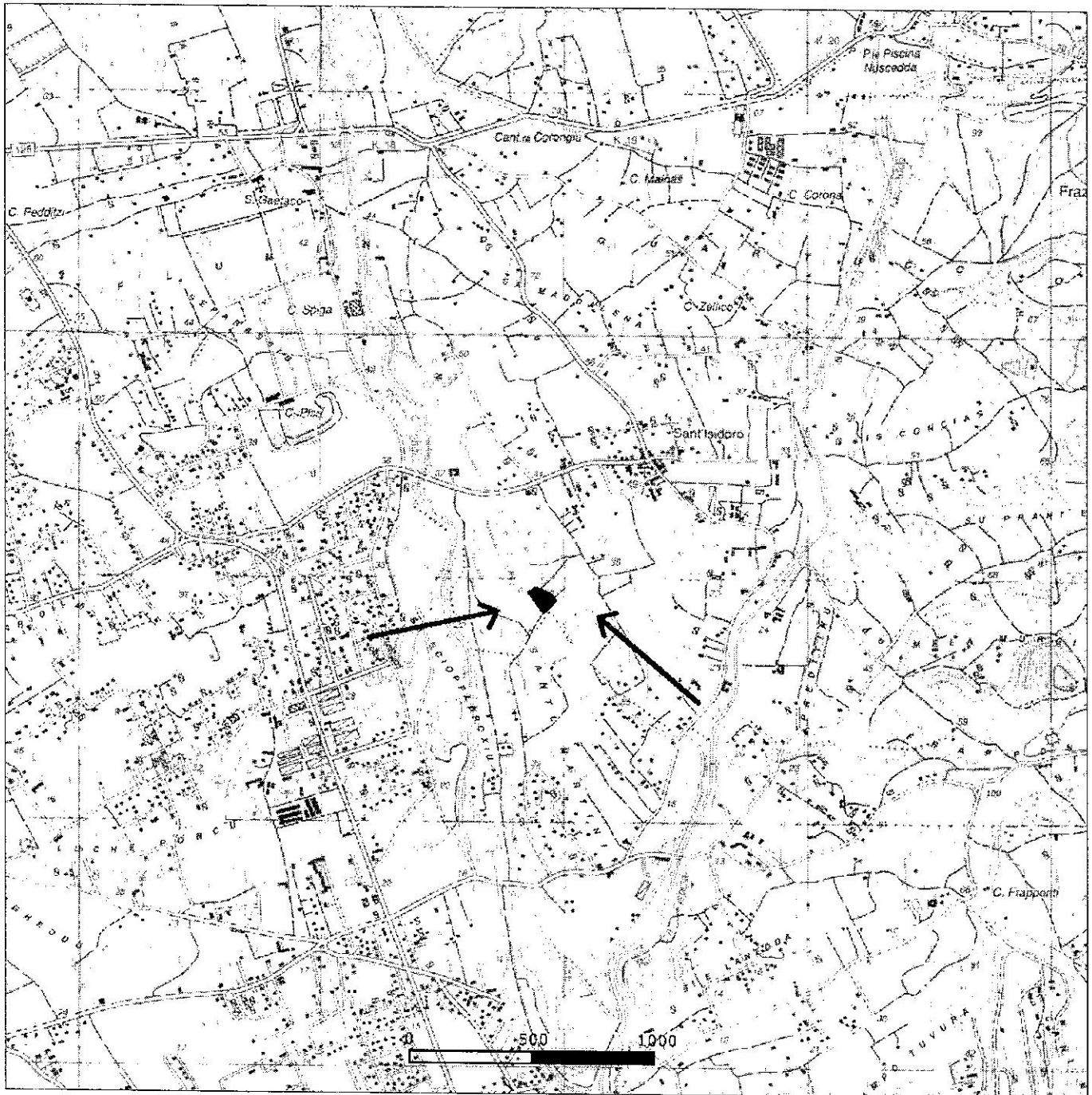
VISTO
IL SEGRETARIO REGIONALE



La Soprintendente
Maura Picciau



Stralcio cartografia IGM





Area sottoposta a tutela



Comune di Quartucciu
Nuraghe Nanni Arrù
Planimetria catastale scala 1:2.000

Foglio	Particella	Superficie (mq) ha are ca	Superficie (mq) dichiarazione ha are ca
21	138	34 15	04 79
21	142	44 40	06 35
21	143	49 70	09 48
21	144	41 75	04 44
21	506	10 30	03 88
21	642	47 90	07 65
21	643	47 90	08 71
21	1119	35 48	12 45
Totale superficie di dichiarazione Quartucciu			57 76

Comune di Quartu Sant'Elena
Nuraghe Nanni Arrù
Planimetria catastale scala 1:2.000

Foglio	Particella	Superficie (mq) ha are ca	Superficie (mq) dichiarazione ha are ca
17	1021	43 76	01 53
Totale superficie di dichiarazione Quartu Sant'Elena			01 53

Totale superficie di dichiarazione 59 29

