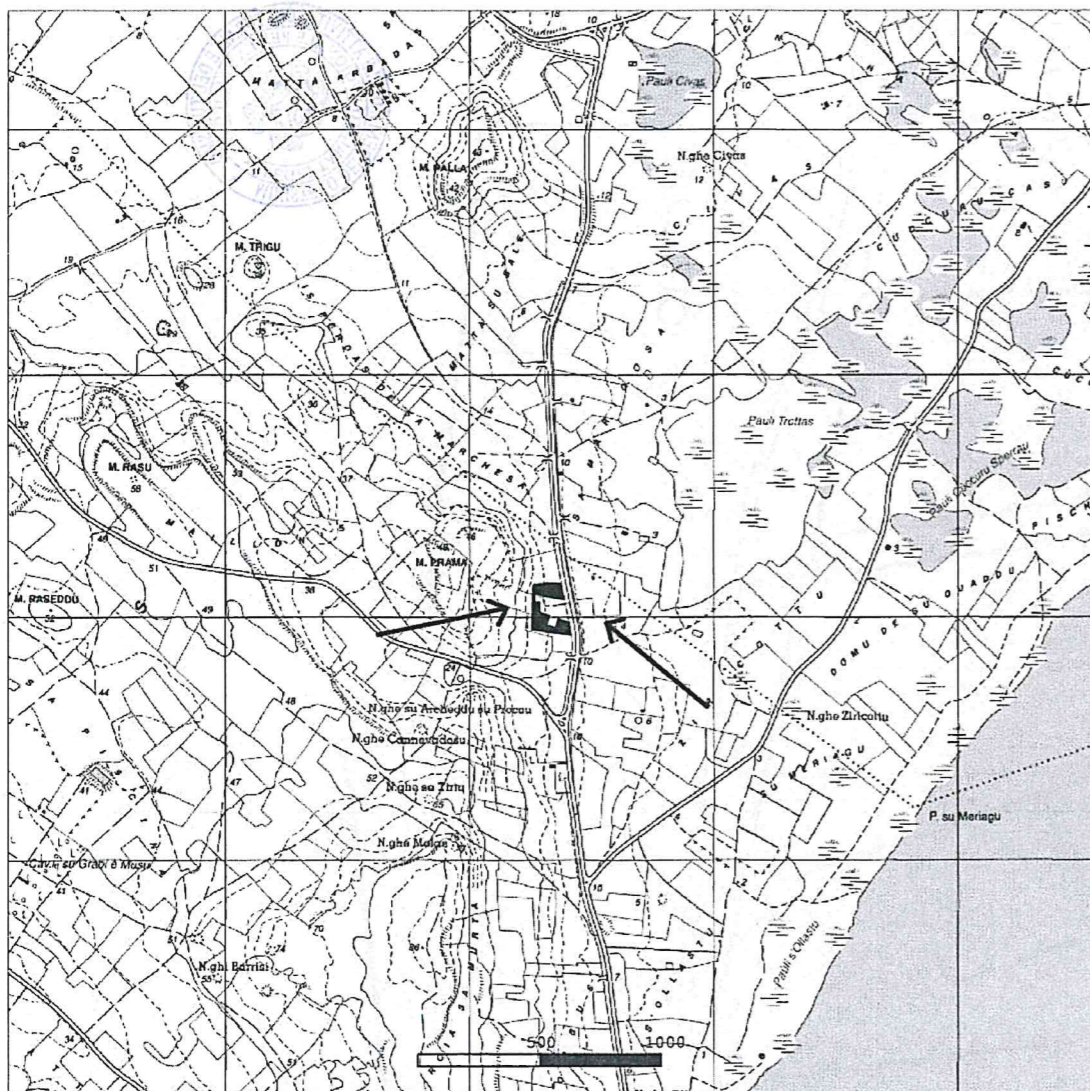


Stralcio cartografia IGM



Ministero della Cultura

DIREZIONE GENERALE ARCHEOLOGIA, BELLE ARTI E PAESAGGIO
Soprintendenza Archeologia, Belle Arti e Paesaggio per la città metropolitana di Cagliari
e le province di Oristano e Sud Sardegna

Cabras (OR), località Mont'e Prama. Area già sottoposta a (1°) D.C.R. n. 55 del 16/09/2015, art. 10 comma 1; (2°) D.C.R. n. 252 del 29/11/2016 artt. 45, 46 e 47; (3°) D.C.R. n. 80 del 05/07/2017 art. 10 comma 3 lettera a) e art. 13. Dichiarazione di interesse culturale ai sensi del Titolo I del D. Lgs.42/2004, artt. 8, 10 comma 3, 13, 14 e 128 comma 3, e ss.mm.ii.. Trasmissione proposta.

CARTOGRAFIA ALLEGATA:

Identificativi catastali N.C.T.

Foglio 8
Particelle 1586 (parte), 35 (parte), 36 (parte),
37 (parte), 1708 (parte), 1709 (parte), 1710
(parte), 44, 1700 (parte).

Funzionari incaricati:

Dott. Alessandro Usai
Dott.ssa Maura Vargiu
Dott. Riccardo Locci
Geom. Andrea Agus
Sig. Antonio Casu

Stralcio IGM

Il Funzionario Archeologo
Dott. Alessandro Usai
Dott.ssa Maura Vargiu

Alessandro Usai

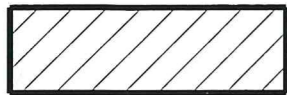
La Soprintendente
Maura Picciau

M. Picciau

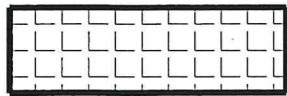
VISTO
IL SEGRETARIO REGIONALE
Patricia Olivo

Patricia Olivo





Area sottoposta a tutela indiretta anno 2016



Area sottoposta a tutela diretta anno 2015



Area sottoposta a tutela diretta anno 2017



Area ampliamento tutela diretta



Comune di Cabras
 Loc. Mont'e prama
 Planimetria catastale scala 1: 2.000

Foglio	Particella	Superficie catastale particella ha are ca	Superficie catastale dichiarazione ha are ca
8	35	05 60	00 25
8	36	05 40	00 50
8	37	22 40	00 74
8	44	07 15	07 15
8	1586	92 85	60 57
8	1700	1 75 11	66 08
8	1708	11 50	00 27
8	1709	37 80	11 22
8	1710	31 45	12 68
Totale superficie catastale di dichiarazione			1 59 46

