

# Ministero dei Beni e delle Attività Culturali e del Turismo

SOPRINTENDENZA PER I BENI ARCHEOLOGICI  
PER LE PROVINCE DI CAGLIARI E ORISTANO

## Relazione Archeologica

Masainas (CA). Nuraghe S'Ega sa Mongia


Il nuraghe è situato su un'altura di circa 95 m s.l.m., circa 1,4 km a Nord-Ovest del centro urbano di Masainas.

La presenza di una fitta vegetazione non rende possibile, allo stato attuale, una lettura precisa delle strutture. Si rileva la presenza in superficie di ceramica di età protostorica e storica.


Il nuraghe S'Ega sa Mongia si inserisce in un comprensorio, disteso tra le ultime propaggini dei monti del Sulcis e il Golfo di Palmas, ricco di presenze di età nuragica, ubicato in posizione dominante rispetto alla vallata delimitata ad Est dall'altura ove si conservano i resti del nuraghe Fais..

La sostanziale integrità di questa porzione di territorio consente di riconoscere la fisionomia originaria del sito, strettamente connessa alla comprensione della funzione dell'insediamento antico, posto a controllo di quella che si presenta come una naturale via di accesso alla piana di Masainas e al mare.

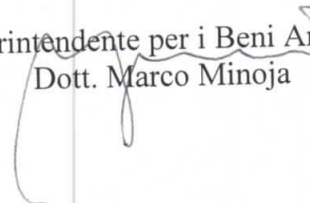
L'Assistente Tecnico Scientifico  
Dott. Maria Gerolama Messina



Il Funzionario Archeologo  
Dott.ssa Giovanna Pietra



Il Soprintendente per i Beni Archeologici  
Dott. Marco Minoja



VISTO  
IL DIRETTORE REGIONALE  
Dott. ssa Maria Assunta Carrai

