


Ministero per i Beni e le Attività Culturali
Soprintendenza per i Beni Archeologici per le
Province di Sassari e Nuoro

Tombe di Giganti di Santa Sabina
Sviluppo catastale dell'area
di interesse culturale ai sensi degli artt.10, comma 3
del D.lgs. 42/2004 e s.m. e i.

Rilievi topografici Sig.ra A. Derudas e Geom. Virgilio Gavini
Elaborazione grafica Geom. Virgilio Gavini

Archeologo Direttore Coordinatore
Dott.ssa Luisanna Usai

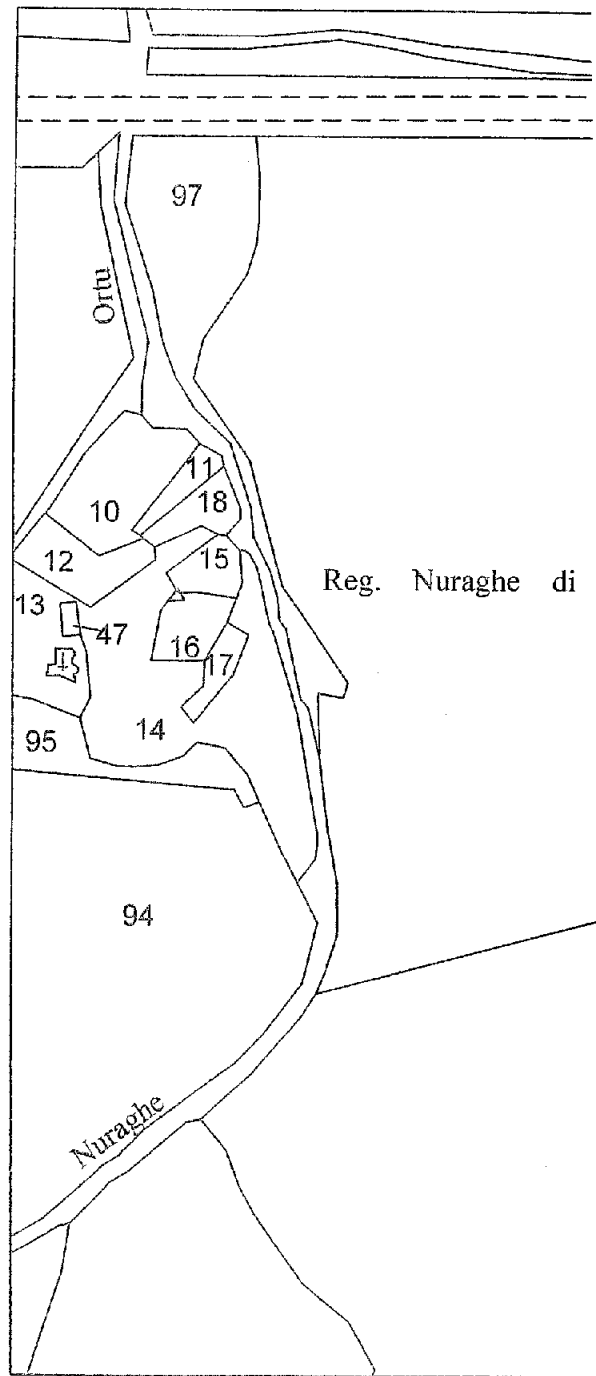


IL SOPRINTENDENTE
Prof. Giovanni Azzena

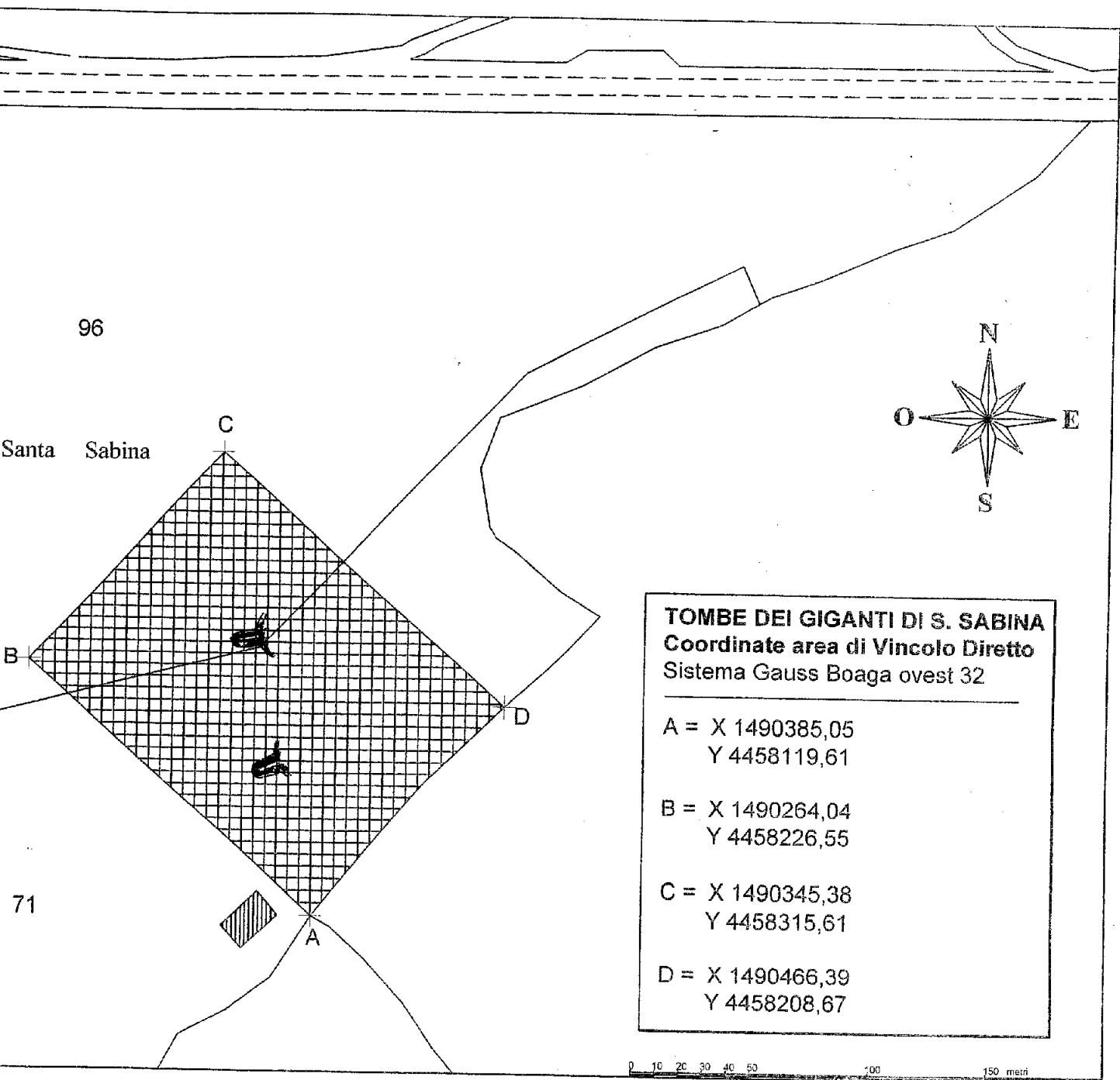


Topografia catastale scala 1:2500



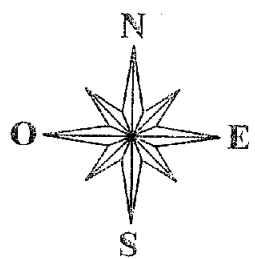


Faint, illegible text or markings at the bottom of the page.



96

Santa Sabina



TOMBE DEI GIGANTI DI S. SABINA
 Coordinate area di Vincolo Diretto
 Sistema Gauss Boaga ovest 32

- A = X 1490385,05
Y 4458119,61
- B = X 1490264,04
Y 4458226,55
- C = X 1490345,38
Y 4458315,61
- D = X 1490466,39
Y 4458208,67

0 10 20 30 40 50 100 150 metri