



Ministero per i Beni e le Attività Culturali

SOPRINTENDENZA PER I BENI ARCHEOLOGICI

**PER LE PROVINCE DI
SASSARI E NUORO**

DICHIARAZIONE DI IMPORTANTE INTERESSE ARCHEOLOGICO D.L. 42-2004

VILLAGGIO NURAGICO "S'URBALE"

COMUNE DI TETI (NU)

CARTA I.G.M. F° 516 SEZ. III SORGONO

LAT. 40° 05 07 LONG. 09° 07 75

TETI FOGLIO 20 MAPP. 43 SUP. TOT. ha 16 73 95 AREA VINCOLO ha. 2 65 02

FOGLIO 22 MAPP. 16 SUP. TOTALE ha 4 60 19 AREA VINCOLO ha. 2 25 00

AREA DI VINCOLO ART. 10-13 ha 5 90 02

**IL CAPO TECNICO
Geom. Franco Tendas**


IL RESPONSABILE DEL PROCEDIMENTO

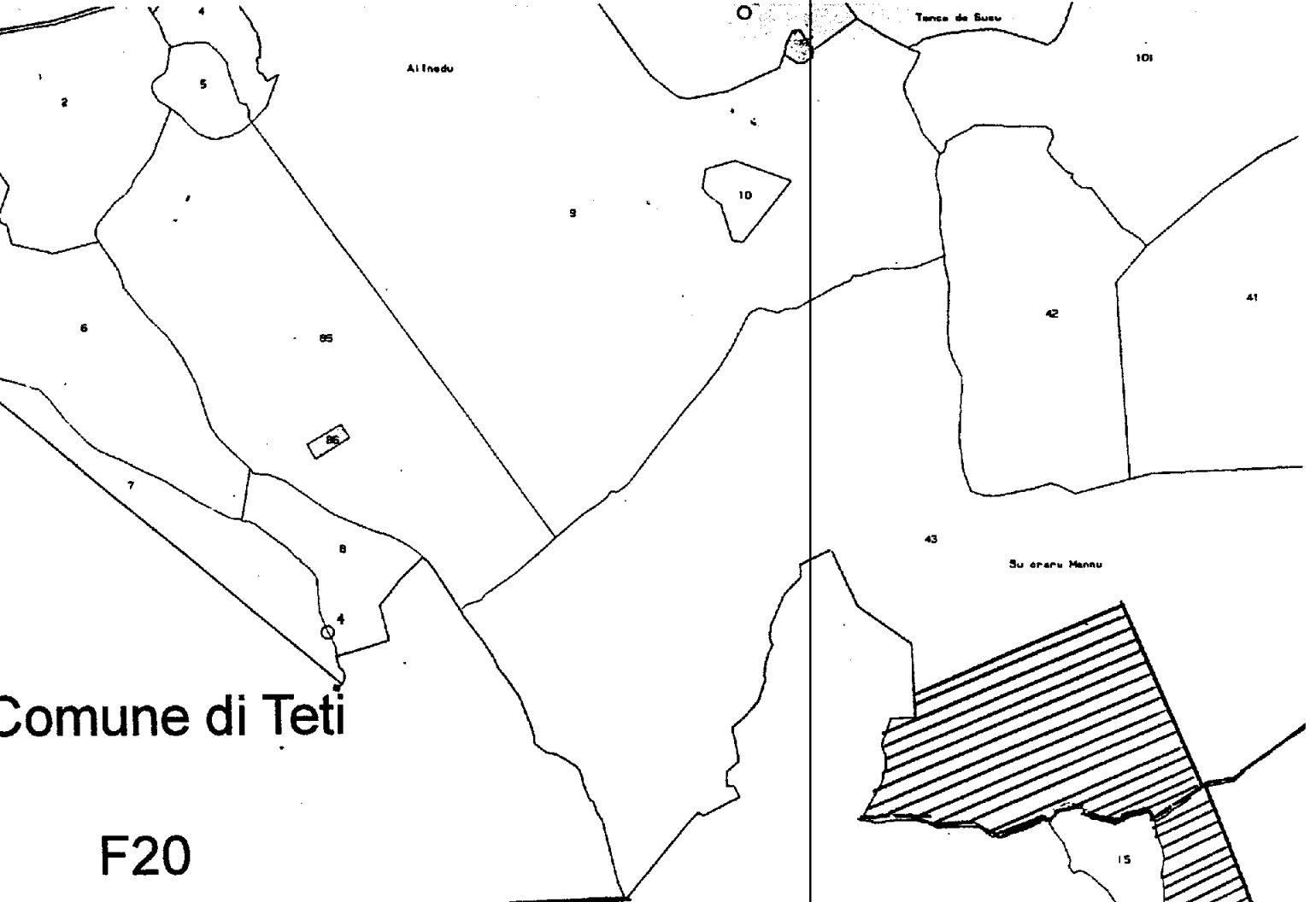
Dott. Antonio Sanciu

IL SOPRINTENDENTE

Dott. Bruno Massabò

VISTO
IL DIRETTORE REGIONALE
Dott.ssa Maria Assunta Lottici






Comune di Teti

F20

F 22



Vincolo diretto
Estratto di mappa
SC.1:5000

