



Ministero per i Beni e le Attività Culturali del Turismo

DIREZIONE REGIONALE PER I BENI CULTURALI E
PAESAGGISTICI DELLA SARDEGNA

SOPRINTENDENZA PER I BENI ARCHEOLOGICI
DELLE PROVINCE DI CAGLIARI E ORISTANO

Cagliari Bastione Santa Caterina. Verifica di interesse culturale ai sensi degli artt.10, 12, 13, 14, 15 del D.Lgs. 42/2004, e s.m.i. Trasmissione proposta *ex lege* 241/90 e s.m.i., art. 7 comma 1 e 2, e D.lgs. 42/2004 e s.m.i. art. 14.

Responsabili del procedimento: Dott.ssa Sabrina Cisci, Dott.ssa Donatella Mureddu
(Soprintendenza per i Beni Archeologici per le Province di Cagliari e Oristano)

CARTOGRAFIA ALLEGATA:


Identificativi catastali N.C.T.
Foglio 18 all. V
Mappale 7850

Stralcio IGM


Funzionari incaricati:

Dott.ssa Donatella Mureddu
Dott.ssa Sabrina Cisci
Dott. Massimo Casagrande
Dott.ssa Maria Gerolama Messina
Geom. Andrea Agus
Dott. Pietro Matta
Sig. Antonio Ambu

I Funzionari Archeologi

D.ssa Sabrina Cisci 

D.ssa Donatella Mureddu




Il Soprintendente per i Beni Archeologici

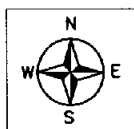
ad Interim
Dott. Marco Minoja



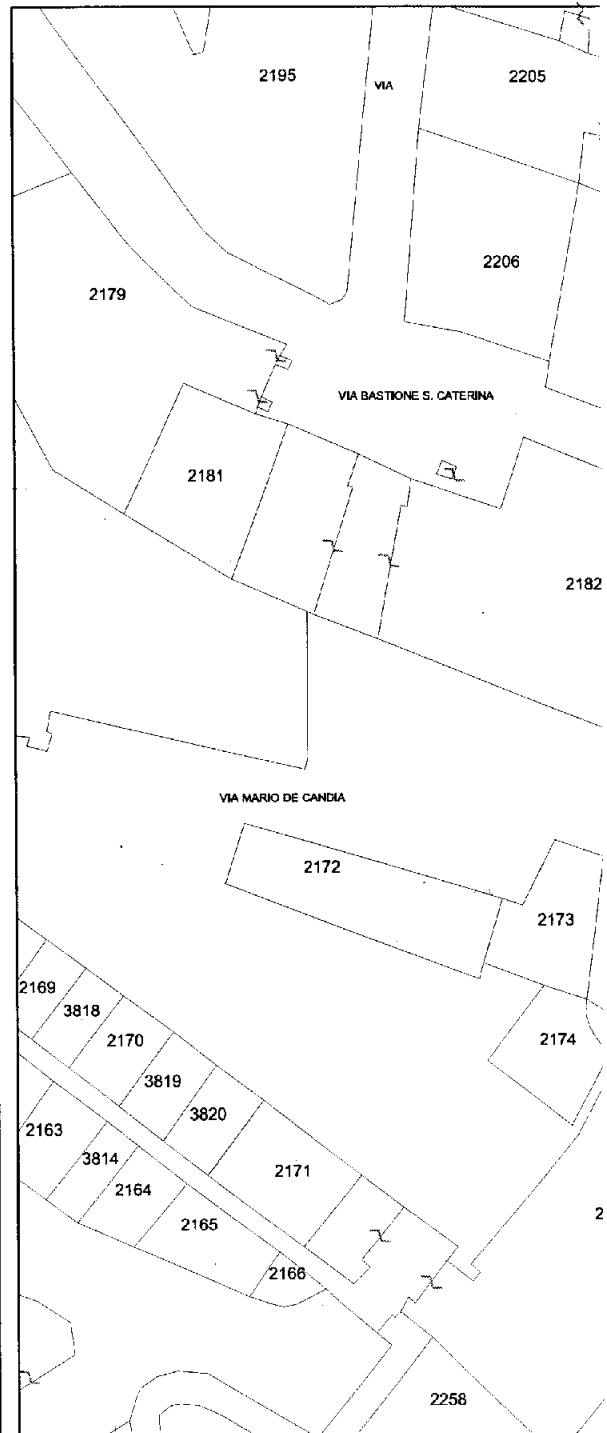
VISTO
IL DIRETTORE REGIONALE
Dott.ssa Maria Assunta Lorrat



0 10 20 mt



Comune di CAGLIARI			
Bastione di Santa Caterina			
Planimetria catastale scala 1:500			
Foglio	Particella	Superficie mq	Superficie dichiarazione mq
18 All. V	7850	441	441





2207

BASTIONE SANTA CATERINA

7850

2260

PASSEGGIATA UMBERTO I

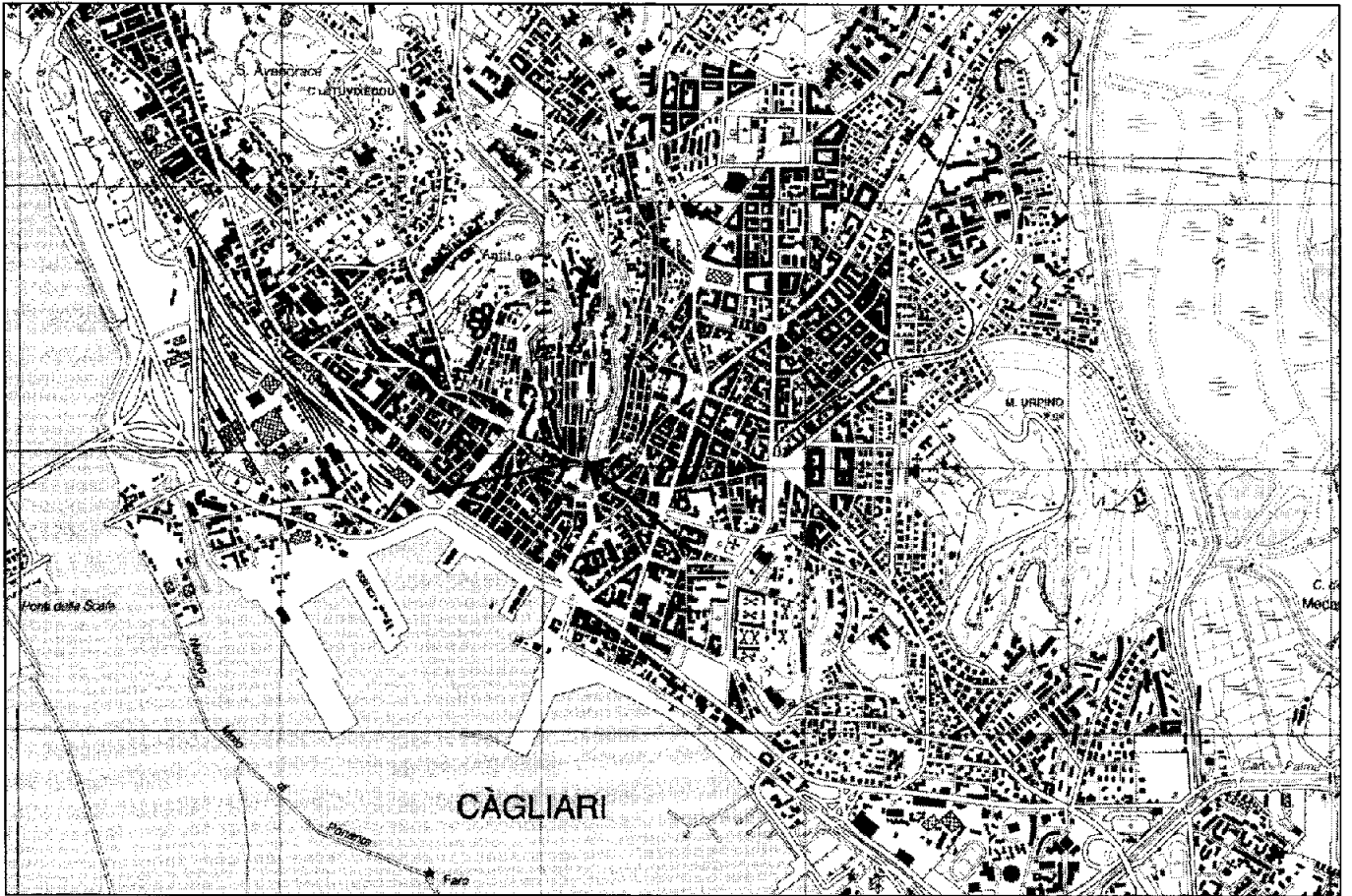
MARGHERITA

2261

REGINA

59

Stralcio cartografia IGM



0 500 1000

