



Ministero per i Beni e le Attività Culturali

SOPRINTENDENZA PER I BENI ARCHEOLOGICI

**PER LE PROVINCE DI
SASSARI E NUORO**

DICHIARAZIONE DI IMPORTANTE INTERESSE ARCHEOLOGICO D.L. 42-2004

NURAGHE E VILLAGGIO "COREMOLLA"

COMUNE DI NURRI (CA)

LOCALITA' PADENTI MANNU

CARTA I.G.M.I FOGLIO 540 SEZ. I NURRI LAT. 39° 42' 26,56" LONG. 09° 17' 14,49"

N. C. T. NURRI FOGLIO 41 MAPPALE 33 SUP. TOTALE ha 185 41 45

AREA DI VINCOLO ART. 10-13 ha 03 83 54

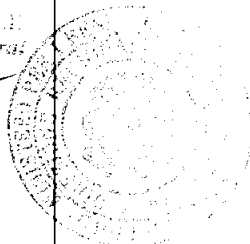
**IL CAPO TECNICO
Geom. Antonio Delussu**

**IL RESPONSABILE DEL PROCEDIMENTO
Dott. Antonio Sanciù**

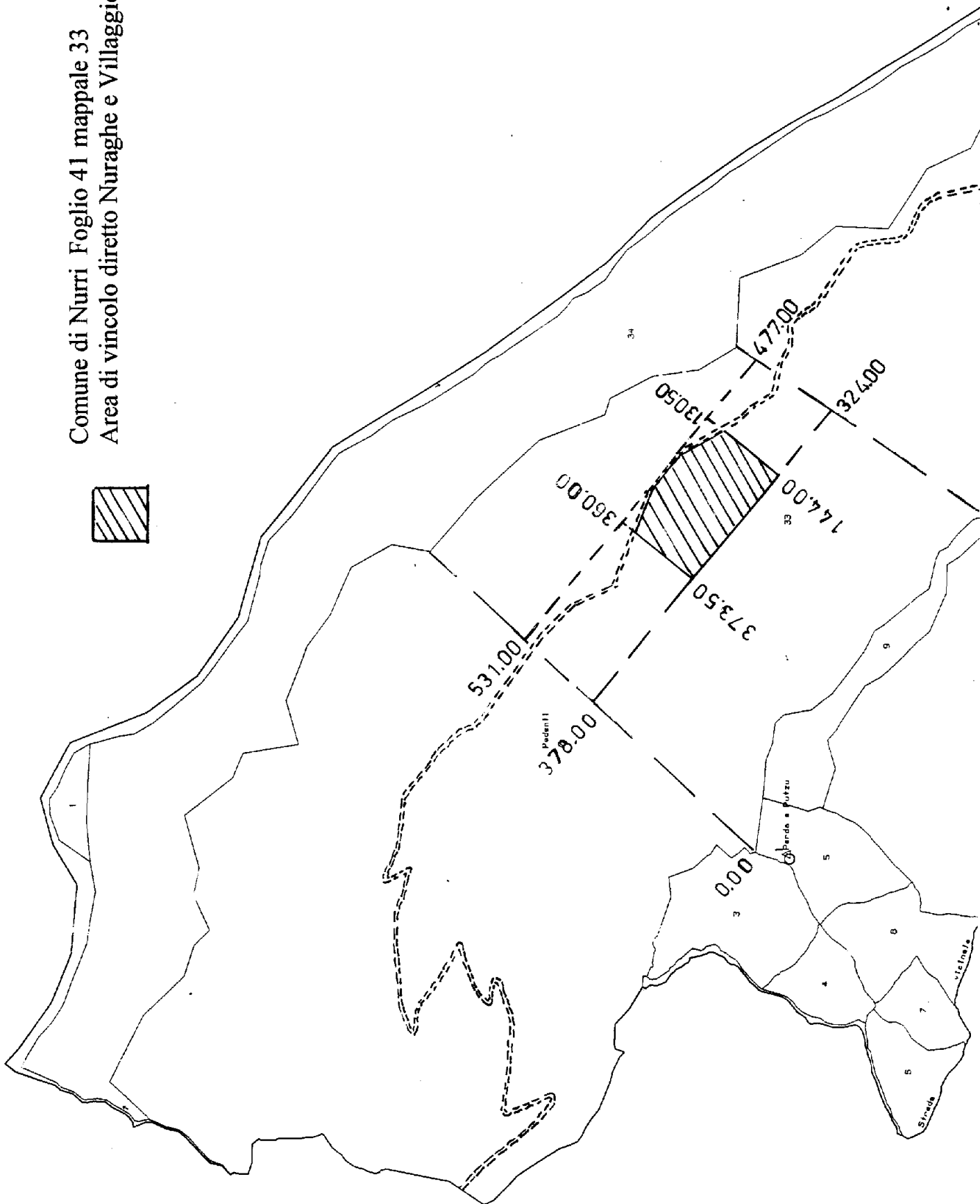
**IL SOPRINTENDENTE
Dott. Bruno Massabò**

AD

**IL DIRETTORE GENERALE
Dott.ssa Maria Antonia Larrat**

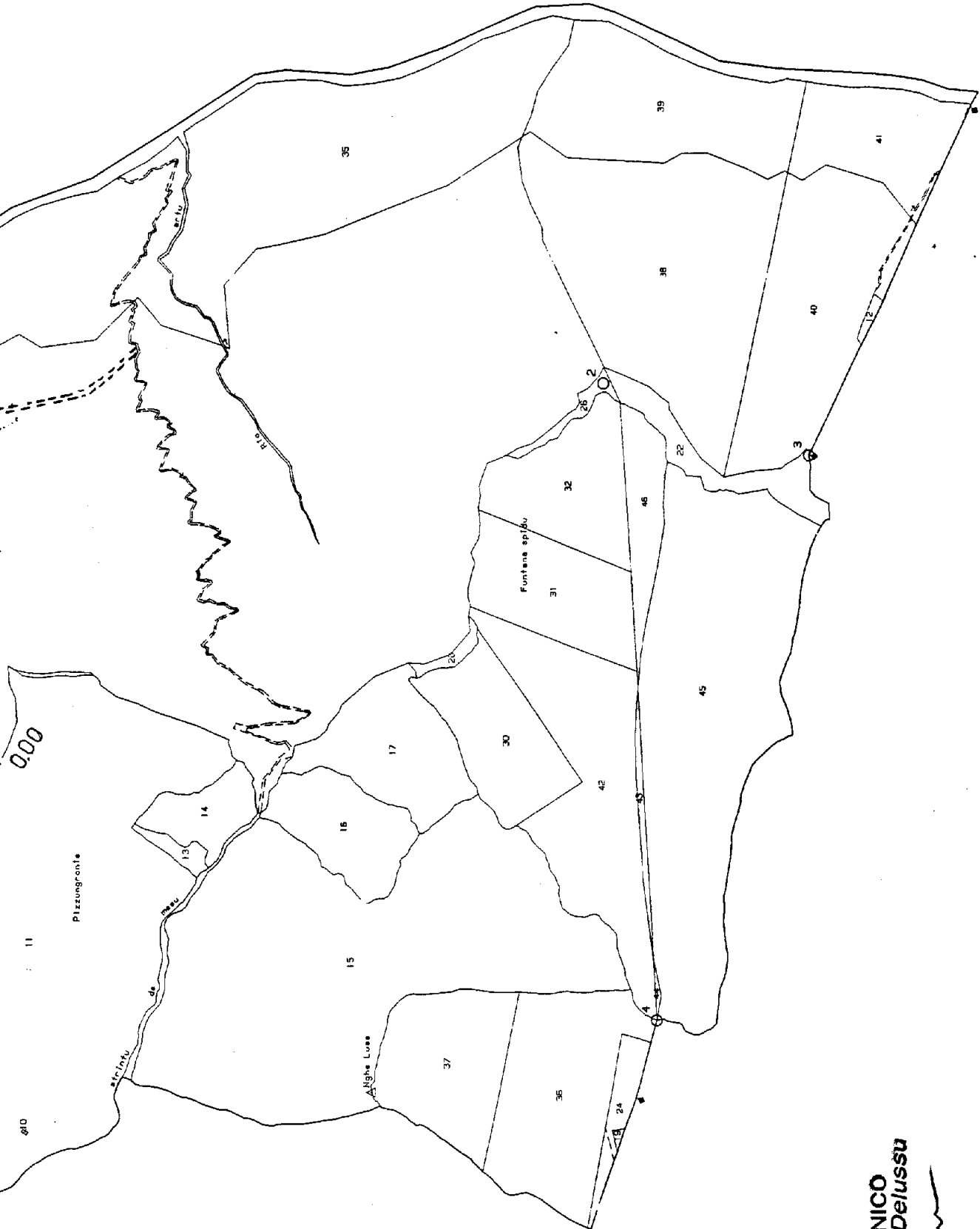


Comune di Nurri Foglio 41 mappale 33
Area di vincolo diretto Nuraghe e Villaggio "Coremolla"



E=13400

N=31300



IL CAPO TECNICO
Geom. Antonio Delussu