



*Ministero per i Beni e le Attività Culturali*

**SOPRINTENDENZA PER I BENI ARCHEOLOGICI**

**PER LE PROVINCE DI  
SASSARI E NUORO**

**DICHIARAZIONE DI IMPORTANTE INTERESSE ARCHEOLOGICO  
AI SENSI DEL D. LGS. 42/2004 E SS. MM. E II.**

**COMUNE DI NURRI**

**NURAGHE BARACCI IN LOCALITÀ MONTE GUZZINI**

**CARTA IGM F. 540 SEZ. 1 NURRI**

**COORDINATE 39°44'6.75"N 9°11'59.86"E**

**N.C.T. NURRI FOGLIO 16 MAP. 156 SUP. TOT. Ha 03 97 62**

**AREA DI VINCOLO ART. 10-13 Ha 00 12 20**

**La Funzionaria Archeologa**

**Dott.ssa Nadia Canu**

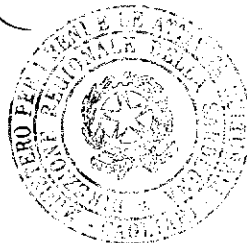
*Nadia Canu*

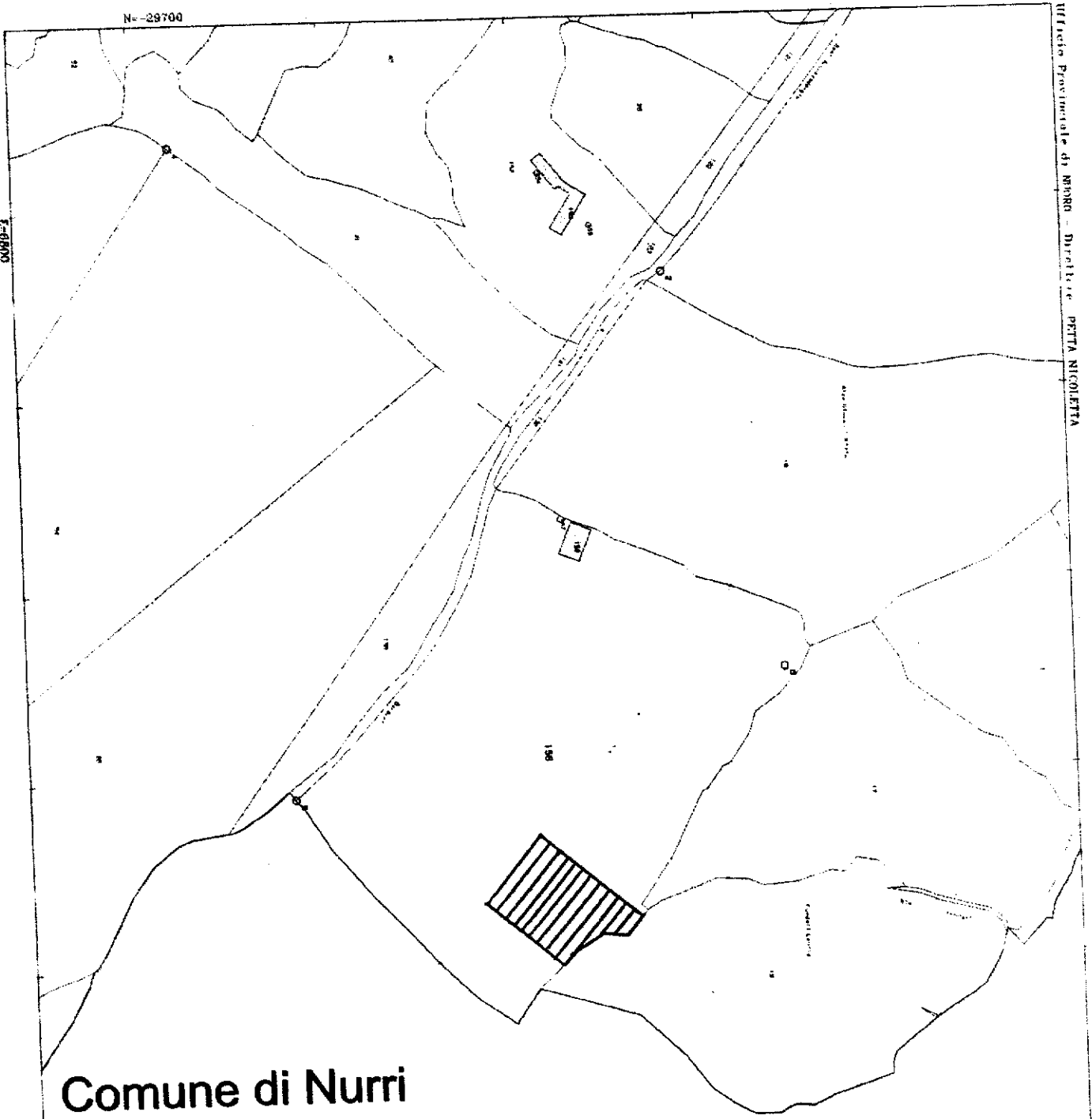
**Il Soprintendente ad interim**

**Dott. Marco Minoja**


*Marco Minoja*

*[Signature]*





**Comune di Nurri  
N. Baracci  
Estratto F. 21 Map. 156**

 **Vincolo diretto  
sc. 1:2000**