



# Ministero dei Beni e delle Attività Culturali e del Turismo

DIREZIONE GENERALE ARCHEOLOGIA, BELLE ARTI E PAESAGGIO  
Soprintendenza Archeologia, Belle Arti e Paesaggio per la città metropolitana di Cagliari  
e le province di Oristano e Sud Sardegna

Collinas (Sud Sardegna). Bene denominato "Sorgente e strutture romane di S. Maria Angiarcia (o di Su Angiu)". Verifica di interesse culturale ai sensi degli artt. 10, 12, 14, 15 del D. Lgs. 42/2004, e ss.mm.ii. Trasmissione proposta di procedimento ex lege 241/90 e ss.mm.ii., art. 7 commi 1 e 2, e D. Lgs. 42/2004 e ss.mm.ii. art. 14.

## CARTOGRAFIA ALLEGATA:

Identificativi catastali N.C.T.

Foglio 13 Particelle 2 (parte), 5 (parte);  
tratto di strada comunale.

Stralcio IGM

Il Funzionario Archeologo  
Dott. Massimo Casagrande

*Massimo Casagrande*

## Funzionari incaricati:

Dott. Massimo Casagrande  
Geom. Andrea Agus  
Dott. Pietro Matta  
Sig. Antonio Casu

Il Soprintendente  
Arch. Fausto Martino



*Fausto Martino*

V. S. P. O.

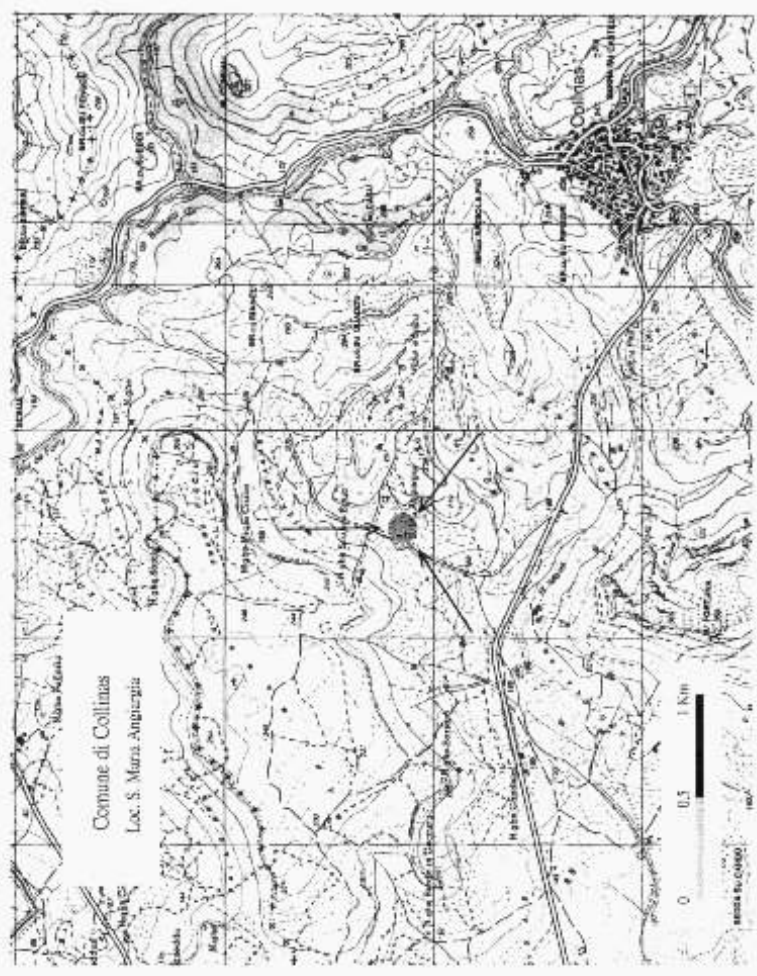
IL SEGRETARIO REGIONALE

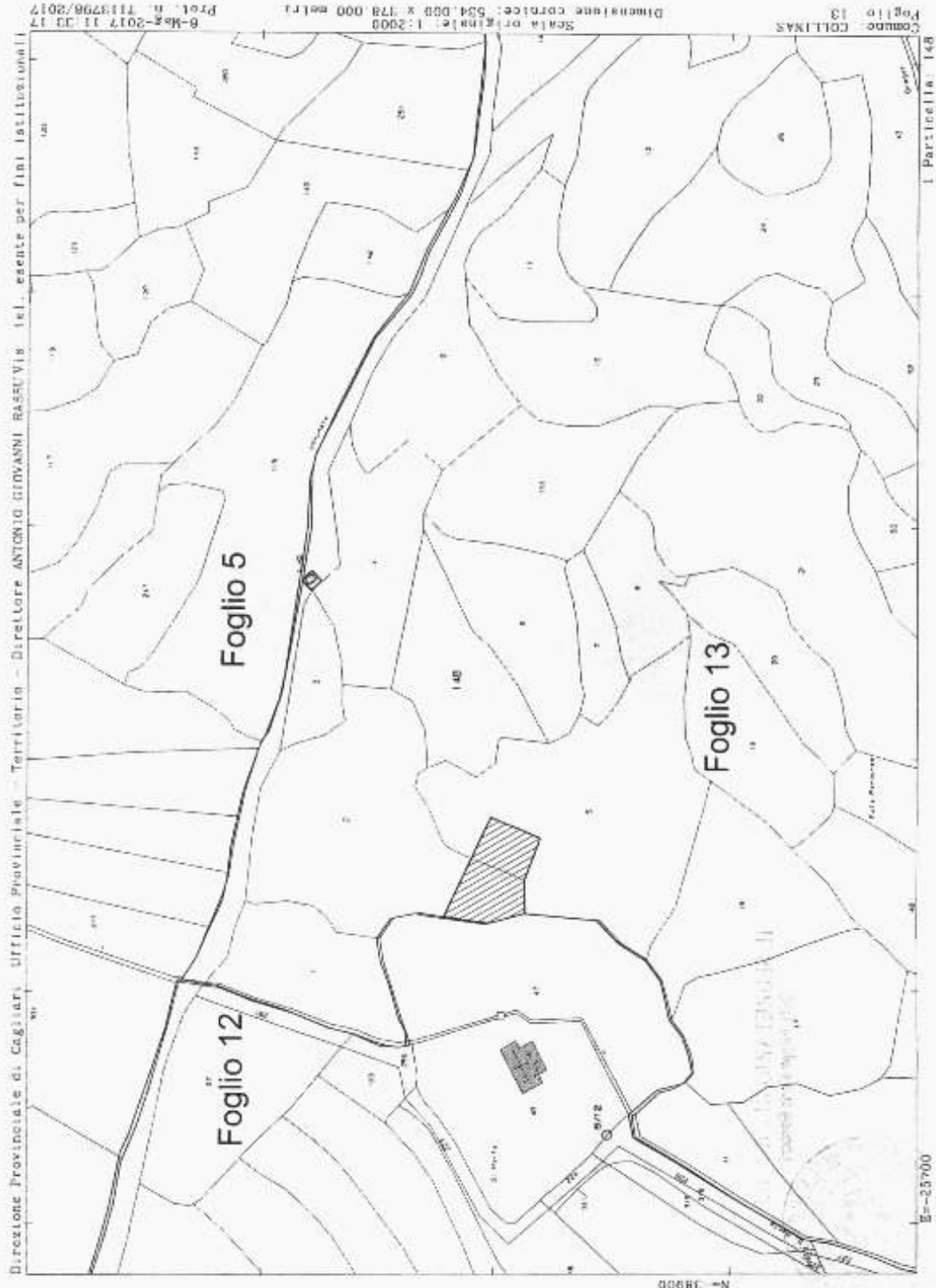
Dott. Filippo Maria Gambart



*Filippo Maria Gambart*

Stralcio cartografia IGM



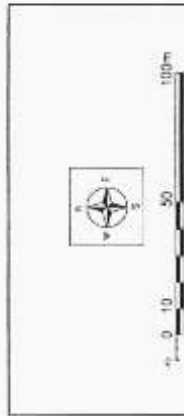


Comune COLLINAS  
 Foglio 13  
 Scala originale: 1:2000  
 Dimensione cartaceo: 534,000 x 378,000 metri  
 6-Ma-2017 11.03.17  
 Prot. n. 7119796/2017

Direzione Provinciale di Cagliari, Ufficio Provinciale Territoriale - Direttore ANTONIO GIOVANNI RASQUIS (rel. esente per fini istituzionali)

**LEGENDA**

-  Superficie sottoposta a tutela
-  Limite Foglio



Comune di COLLINAS			
Parametri catastale scala originale 1:2000			
Foglio	Particella	Superficie mq	Superficie di calcolo mq
13	2	7315	638
13	5	8535	464
13	Strada comunale S. Maria		35
<b>TOTALE</b>		16885	1148