



Ministero dei beni e delle attività culturali e del turismo
Commissione regionale per il patrimonio culturale della Sardegna

Visto il Decreto Legislativo 20 ottobre 1998, n. 368 "Istituzione del Ministero per i beni e le attività culturali, a norma dell'art. 11 della legge 15 marzo 1997, n. 59", e ss.mm.ii.

Visto il Decreto Legislativo 30 marzo 2001, n. 165;

Visto il Decreto Legislativo 22 gennaio 2004, n.42 "Codice per i beni culturali ed il paesaggio, ai sensi dell'art. 10 della legge 6 luglio 2002, n. 137" e ss.mm.ii.;

Visto il D.P.C.M. 29 Agosto 2014 n. 171 "Regolamento di organizzazione del Ministero dei beni e le attività culturali e del turismo degli uffici di diretta collaborazione del Ministro e dell'Organismo indipendente di valutazione della performance, a norma dell'art. 16, comma 4 del decreto legge 24 Aprile 2014, n. 66, convertito con modificazioni dalla legge 23 giugno 2014, n. 89 e in particolare l'art. 39 comma 2 lett. b) che assegna alla Commissione regionale per il patrimonio culturale la facoltà di dichiarare l'interesse culturale delle cose, a chiunque appartenenti, ai sensi dell'art 13 del Codice e l'art. 39 comma 2 lett. a) che assegna alla Commissione regionale per il patrimonio culturale la verifica della sussistenza dell'interesse culturale nei beni appartenenti a soggetti pubblici e a persone giuridiche private senza fine di lucro, ai sensi dell'art 12 del Codice.

Visto il Decreto Direttoriale del 29 gennaio 2018 con il quale è stato conferito alla dott.ssa Patricia Olivo l'incarico di funzione dirigenziale di livello non generale di direzione del Segretario regionale del Ministero dei beni e delle attività culturali e del turismo per la Sardegna, che, ai sensi dell'art. 39 del D.P.C.M. 29 Agosto 2014 n. 171, preside la Commissione Regionale per il Patrimonio Culturale della Sardegna.

Vista la nota n. 10092 del 11/05/2018 con la quale la Soprintendenza Archeologia, Belle Arti e Paesaggio ha trasmesso la proposta di revisione in base all'art. 128 del D.Lgs. 42/2004 ss.mm.ii. il D.M. 30.01.1968 riguardante l'immobile denominato "Nuraghe Pitzìogu" - sito nel Comune di Nurri.

Considerato che con nota n. 23927 del 21/11/2017 la competente Soprintendenza Archeologia, Belle Arti e Paesaggio ha comunicato ai sensi dell'art. 7 della L. 241/90, l'avvio del relativo procedimento agli aventi diritto.

Considerato che a seguito di tale comunicazione non sono pervenute osservazioni o memorie.

Considerato che la Commissione regionale per il patrimonio culturale della Sardegna, acquisita la proposta della competente Soprintendenza Archeologia, Belle Arti e Paesaggio espressa con nota prot. n. 10092 del 11/05/2017, nella seduta del 29/05/2018 ha dichiarato che l'immobile denominato "Nuraghe Pitzìogu" - sito nel Comune di Nurri, e distinto al catasto Foglio 38, Mappali 75 (parte), 76 (parte), presenta particolare interesse archeologico ai sensi dell'art. 10 comma 3, lettera a) del D.Lgs. 22 gennaio 2004, n. 42 e ss.mm.ii., per i motivi contenuti nella relazione archeologica allegata;

Considerato che l'immobile in oggetto era stato erroneamente posizionato nel Foglio 30, mappale 93, ora soppresso e inglobato nel mappale 105;

Ritenuto opportuno, in base all'art. 128 comma 3 del D.Lgs. 22 gennaio 2004, n. 42 e ss.mm.ii., annullare il D.M. 30.01.1968;

Preso atto del corretto posizionamento del Bene, come precisato nella cartografia e nella relazione allegata, e conseguentemente il corretto posizionamento e la nuova delimitazione dell'area archeologica;

Tutto ciò premesso il presidente della Commissione regionale per il patrimonio culturale della Sardegna

DECRETA

L'annullamento del D.M. 30.01.1968 e conseguentemente non è più da intendersi sottoposto alle disposizioni del D.Lgs. 42/2004 ss.mm.ii. il mappale ex 93, oggi 105 (parte) del Foglio 30.

Il bene denominato "Nuraghe Pitzìogu" - sito nel Comune di Nurri, meglio individuato nelle premesse e descritto negli allegati, è dichiarato di interesse archeologico ai sensi dell'art. 10 comma 1 del D.Lgs. 22 gennaio 2004, n. 42 e ss.mm.ii. e rimane quindi sottoposto a tutte le disposizioni di tutela contenute nel predetto Decreto Legislativo.

La planimetria catastale e la relazione archeologica fanno parte integrante del presente decreto che verrà notificato al Comune di Nurri.

Il presente decreto è trascritto presso l'Agenzia del Territorio - servizio Pubblicità Immobiliare a cura di questa Amministrazione, ed avrà efficacia nei confronti di ogni successivo proprietario, possessore o detentore a qualsiasi titolo del bene.

Avverso il presente decreto è ammesso, entro 30 giorni dalla notifica, il ricorso amministrativo al Ministero per i beni e le attività culturali ai sensi dell'articolo 16 del D.Lgs. 22 gennaio 2004, n. 42 e ss.mm.ii.

Sono, inoltre, ammesse proposizioni di ricorso giurisdizionale al T.A.R. competente per territorio a norma del D.Lgs. 2 Luglio 2010 n. 104, ovvero ricorso straordinario al Capo dello Stato ai sensi del D.P.R. 24 novembre 1971, n. 1199.

MC

Il Presidente della Commissione Regionale
IL SEGRETARIO REGIONALE

Patricia Olivo



Cagliari, Decreto n. 73 del 31.05.2018



Ministero dei Beni e delle Attività Culturali e del Turismo

DIREZIONE GENERALE ARCHEOLOGIA, BELLE ARTI E PAESAGGIO
Soprintendenza Archeologia, Belle Arti e Paesaggio per la città metropolitana di Cagliari
e le province di Oristano e Sud Sardegna

Relazione

Nurri (Sud Sardegna) – nuraghe Pitziògu

Il nuraghe Pitziògu si trova nel territorio comunale di Nurri (coordinate 39.706632° N, 9.247218° E). Sorge in prossimità del margine sud-occidentale di un altopiano basaltico situato a est del centro abitato. Si tratta di un nuraghe monotorre, costruito in blocchi di basalto di medie dimensioni, di cui si conservano solo i filari di base, per un'altezza massima delle murature di circa 80 cm. Il diametro esterno della torre è di 10,50 m, quello interno di 6,80 m.

L'impianto del nuraghe si può datare genericamente al Bronzo medio – Bronzo recente (XV-XIII sec. a.C.).

Il decreto di vincolo archeologico del Nuraghe Pizz'i Ogu del 30.01.1968, ai sensi degli artt. 2, 3 della L. 1089/1939, interessa erroneamente il mapp. 93 del F. 30 del catasto del Comune di Nurri, mappale attualmente soppresso e accorpato al mapp. 105 in seguito alla registrazione del tipo mappale n. 1995/27320. Le strutture del nuraghe ricadono invece nei mapp. 75 e 76 del F. 38, particelle non interessate dal suddetto decreto di vincolo.

Si propone quindi la dichiarazione di interesse culturale ai sensi dell'art. 13 del D. Lgs. 42/2004 dei mapp. 75 e 76 del F. 38, dove insistono i resti del nuraghe.

Il mapp. 93 del F. 30 (soppresso) ricade invece all'interno del giardino di un'abitazione privata. Mediante ricognizione in loco è stato verificato che nel terreno corrispondente a tale particella non sono presenti strutture archeologiche fuori terra e non è stata riscontrata l'esistenza di beni culturali. L'area è in gran parte interessata dall'affioramento del banco roccioso. Pertanto si propone di procedere alla rettifica dell'errore materiale e alla cancellazione dei vincoli precedentemente apposti con decreto del 30.01.1968, ai sensi degli artt. 2, 3 della L. 1089/1939.

Bibl. G. Ortu, scheda III.12.61. Nuraghe Pitziògu, in Progetto I Nuraghi. Ricognizione archeologica in Ogliastra, Barbagia, Sarcidano. I reperti, Milano 1990, p. 341.

Il Funzionario archeologo
Dott.ssa Chiara Pilo

Chiara Pilo


VISTO

IL SEGRETARIO REGIONALE

Patricia Olivo

Il Soprintendente
Arch. Fausto Martino

Fausto Martino



Sede centrale: 09123 Cagliari, Via Cesare Battisti, 2 - tel. 070/20101, fax 070/2086163

Sede Area funzionale Patrimonio Archeologico: 09124 Cagliari. Piazza Indipendenza, 7 - tel. 070/605181, fax 070/658871

E-mail: sabap-ca@beniculturali.it Posta Elettronica Certificata PEC: mbac-sabap-ca@mailcert.beniculturali.it

Stralcio cartografia IGM



Ministero dei Beni e delle Attività Culturali e del Turismo

DIREZIONE GENERALE ARCHEOLOGIA, BELLE ARTI E PAESAGGIO
Soprintendenza Archeologia, Belle Arti e Paesaggio per la città metropolitana di Cagliari
e le province di Oristano e Sud Sardegna

Nurri (SU), Bene denominato "Muradhe Pitziogu". Area già sottoposta a D.M. 10.02.1968.

Dichiarazione di interesse culturale ai sensi del Titolo I del D. Lgs. 42/2004, e ss.mm.ii. e art. 128 comma 3. Trasmissione proposta per la vecchia area per la quale si propone la cancellazione del vincolo.

CARTOGRAFIA ALLEGATA:

Identificativi catastali N.C.T.

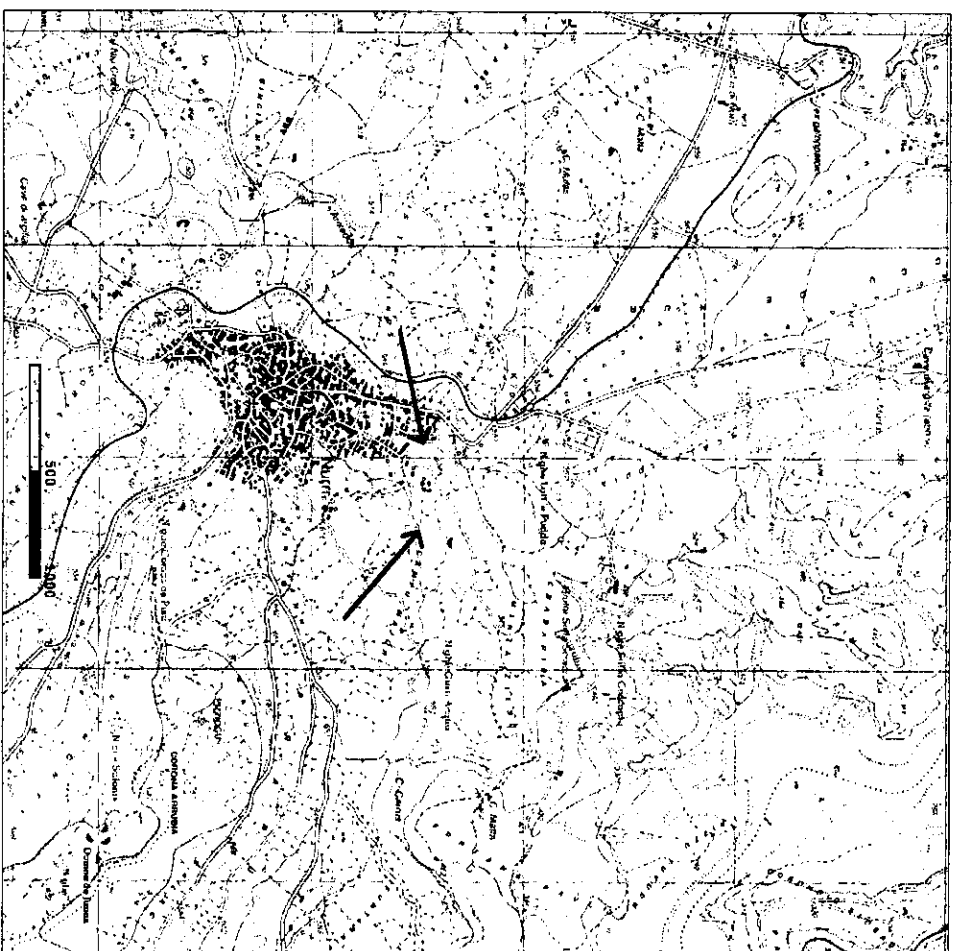
Foglio 30 Particella 93 (soppressa

e attualmente inglobata nella Particella 105)

Funzionari incaricati:

Dott.ssa Chiara Pilo
Dott. Massimo Casasgrande
Geom. Andrea Agus
Dott. Pietro Malta
Sig. Antonio Casu

Stralcio IGM



Il Funzionario Archeologo

Dott.ssa Chiara Pilo

Chiara Pilo

VISTO
IL SEGRETARIO REGIONALE

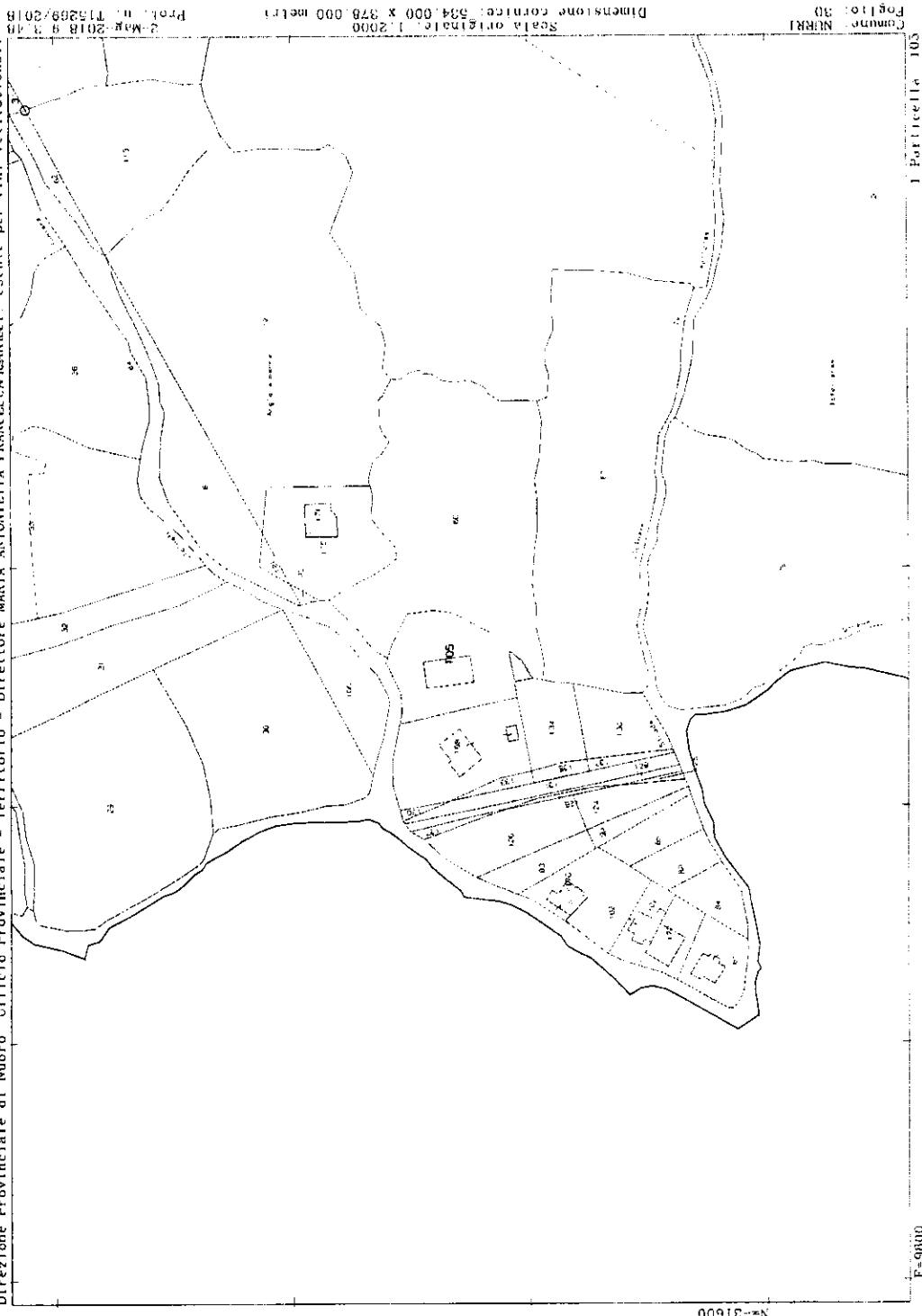
Paola Di Vito
PAOLA DI VITO



Il Soprintendente
Arch. Fausto Martino

Fausto Martino

Direzione Provinciale di Nuoro - Ufficio Provinciale - Territorio - Direttore MARIA ANTONIETTA FRANCESCA (GARELLI) - esente per fini istituzionali



Area cancellazione vincoli - Particella 93 (soppressa)



Comune di NURRI
Area cancellazione vincoli
Planimetria catastale scala 1: 2.000

Foglio	Particella	Superficie (mq) ha are ca	Superficie (mq) dichiarazione ha are ca
30	93 (soppressa e inglobata nella particella 105)	00 55	00 55

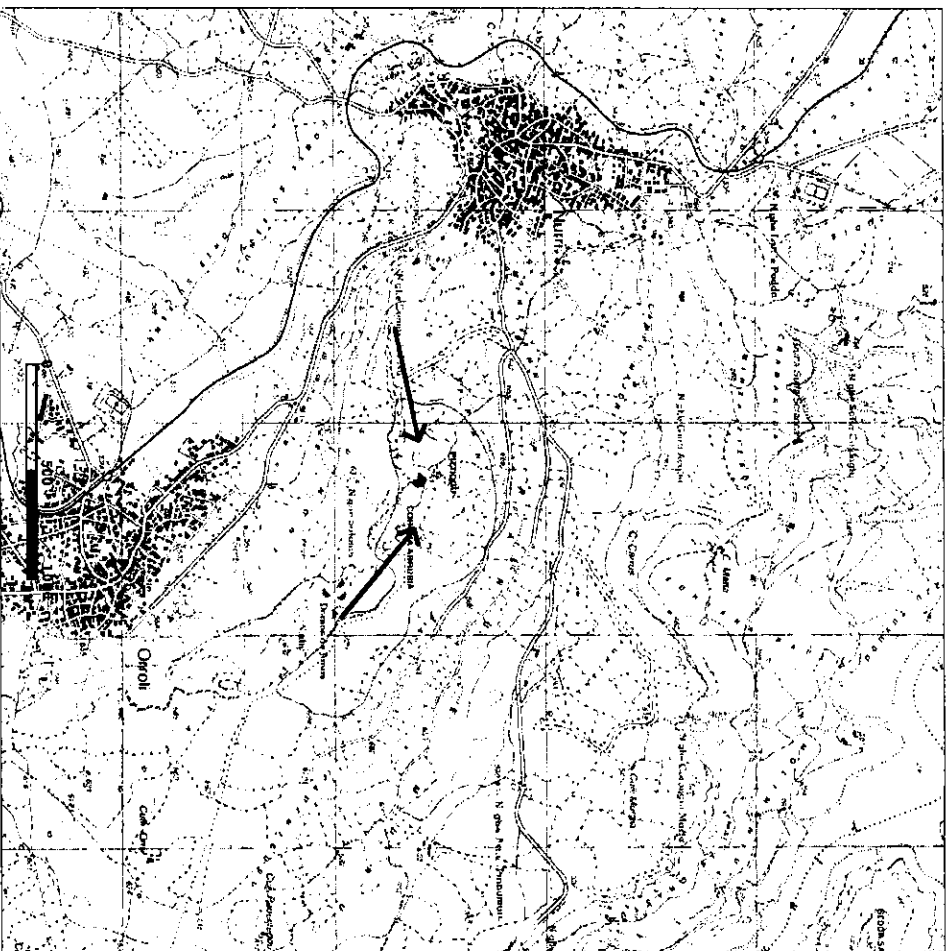
Totale superficie di cancellazione vincoli 00 55

Stralcio cartografia IGM



Ministero dei Beni e delle Attività Culturali e del Turismo

DIREZIONE GENERALE ARCHEOLOGIA, BELLE ARTI E PAESAGGIO
*Soprintendenza Archeologia, Belle Arti e Paesaggio per la città metropolitana di Cagliari
e le province di Oristano e Sud Sardegna*



Nuri (SU), Bene denominato "Nuraghe Pitziògu" Area già sottoposta a D.M. 10.02.1968.
Dichiarazione di interesse culturale ai sensi del Titolo I del D. Lgs. 42/2004, e ss.mm.ii. e art. 128 comma 3. Trasmissione proposta per la nuova area da vincolare.

CARTOGRAFIA ALLEGATA:

Identificativi catastali N.C.T.

Foglio 38 Particelle 75 (parte), 76 (parte).

Stralcio IGM

Funzionari incaricati:

Dot.ssa Chiara Pilo
Dott. Massimo Casagrande
Geom. Andrea Agus
Dott. Pietro Matta
Sig. Antonio Casu

Il Funzionario Archeologo

Dot.ssa Chiara Pilo

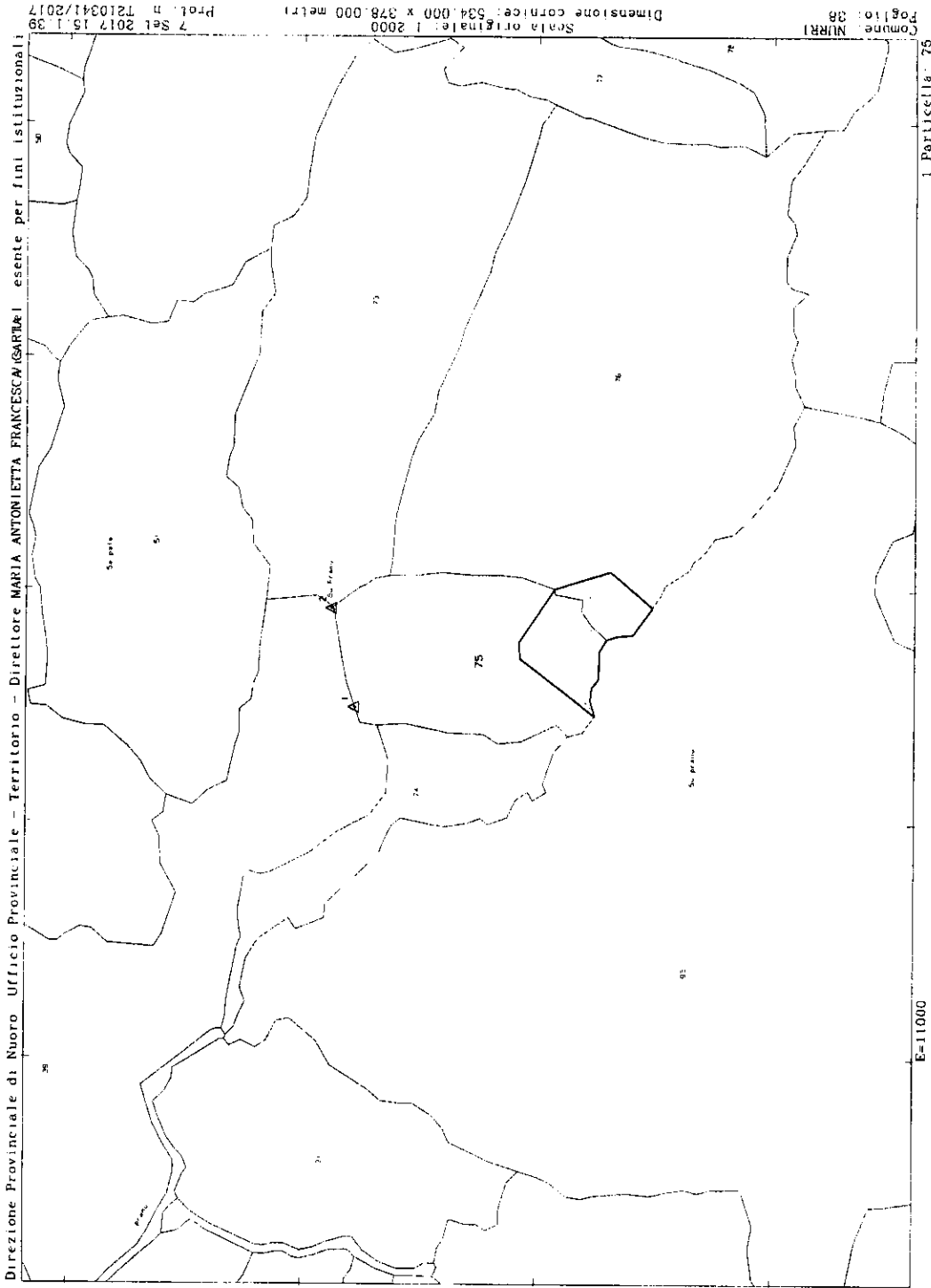
Chiara Pilo

Il Soprintendente

Arch. Fausto Martino

VISTO
SEGRETERIA
Fausto Martino





Direzione Provinciale di Nuoro Ufficio Provinciale - Territorio - Direttore MARIA ANTONIETTA FRANCESCA/SARDAI esente per fini Istituzionali

Comune: NURRI Foglio: 38
 Scala originale: 1:2000 Dimensione cartacea: 534,000 x 378,000 metri
 7 Set 2017 15.1.39 Prot. n. 7210341/2017



Area sottoposta a tutela



Comune di Nurri
Nuraghe Pitzioogu
Planimetria catastale scala 1: 2.000

Foglio	Particella	Superficie (mq)	
		ha are ca	Superficie (mq) dichiarazione
38	75	66 40	11 09
38	76	2 69 10	6 35

Totale superficie di dichiarazione 17 44