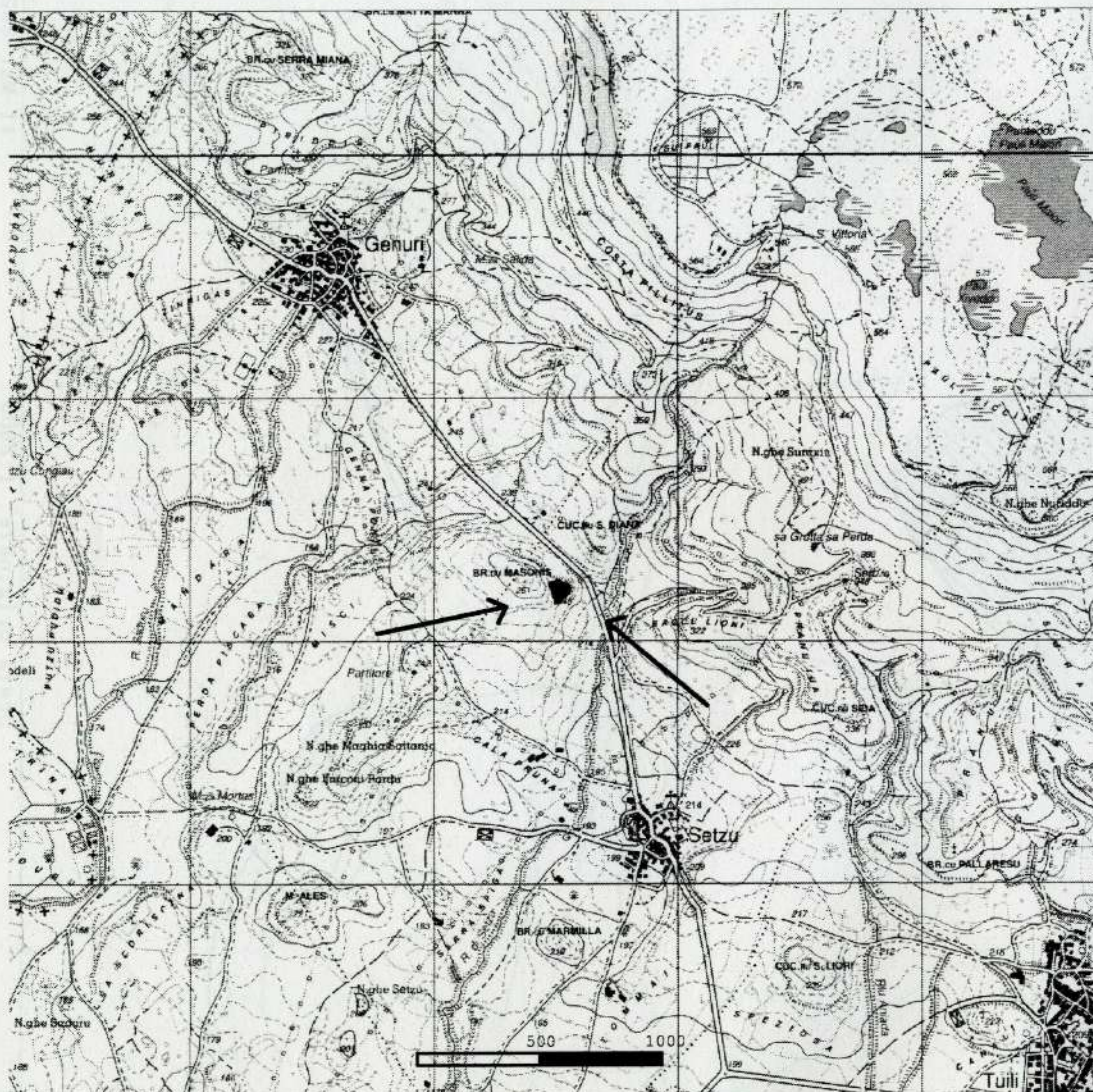


Stralcio cartografia IGM



Ministero della Cultura

DIREZIONE GENERALE ARCHEOLOGIA, BELLE ARTI E PAESAGGIO
 Soprintendenza Archeologia, Belle Arti e Paesaggio per la città metropolitana di Cagliari
 e le province di Oristano e Sud Sardegna

Setzu (SU). Bene denominato "Nuraghe Su Forru 'e Sa Teula o Bruncu Masonis". Dichiarazione di interesse culturale ai sensi dell'art. 10 comma 3, lettera a) e art. 13, e verifica di interesse culturale ai sensi degli artt. 10, 12, 14 e 15 del D. Lgs. 42/2004, e ss.mm.ii.. Trasmissione proposta.

CARTOGRAFIA ALLEGATA:

Identificativi catastali N.C.T.

Foglio 4
 Particelle 27, 28.

Stralcio IGM


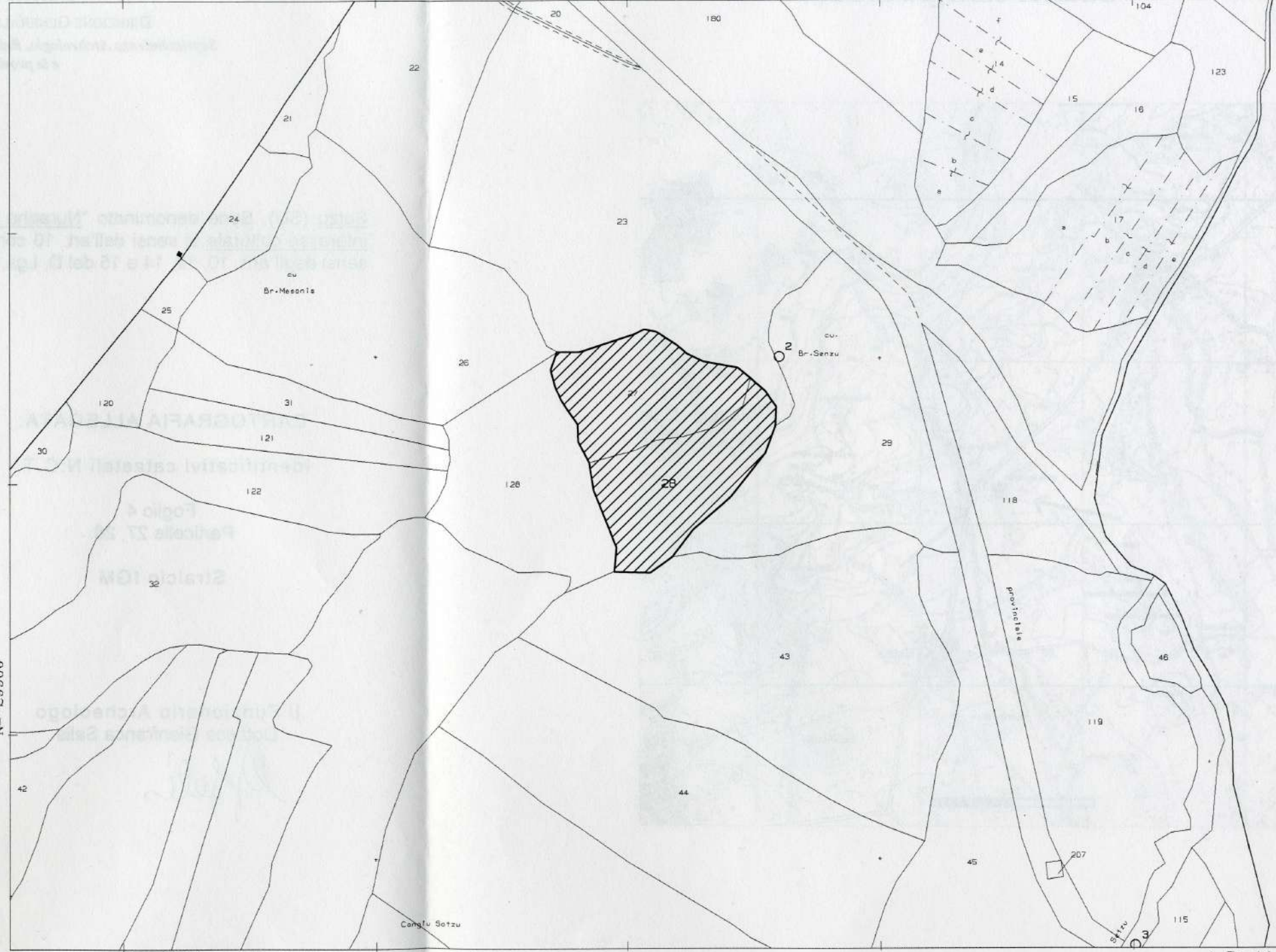
Funzionari incaricati:

Dott.ssa Gianfranca Salis
 Dott. Riccardo Locci
 Geom. Andrea Agus
 Sig. Antonio Casu



Il Funzionario Archeologo
 Dott.ssa Gianfranca Salis

La Soprintendente
 Maura Picciau





Area sottoposta a tutela



Comune di Setzu (SU)

Nuraghe Bruncu Masonis o Forru 'e Sa Teula

Planimetria catastale scala 1: 2.000

Foglio	Particella	Superficie catastale particella ha are ca	Superficie catastale dichiarazione ha are ca
4	27	26 10	26 10
4	28	26 50	26 50
Totale superficie catastale di dichiarazione			52 60